

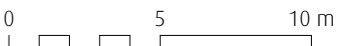
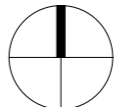
LEGENDA KOMUNALNE OSKRBE

obstoječe	ново

barve in linije usklajene s Topografskim ključem za izdelavo in prikaz vsebine geodetskih načrtov, maj 2006
 Natančnost geodetskega posnetka: iz geodetske točke s standardno deviacijo največ 6 cm.

LEGENDA

	gradbena parcela
	parcelne meje
	urejene parcelne meje
	meja enote urejanja prostora
	varovalni pas vodovod
	varovalni pas elektrika
	območje natura 2000



SITUACIJA OBSTOJEČEGA STANJA

M 1:250

naročnik: **Janez novak**
 objekt: **Enostanovanjska hiša**, vrsta projekta: **DGD**
 izdelal: **Ime Priimek u. d. i. a., A-1111**, št. projekta: **00-00**, datum: **januar 2019**

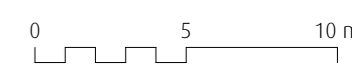
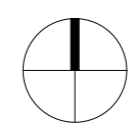


PRIKAZ POVRŠIN		
A	OBJEKTI NA STIKU Z ZEMLJIŠČEM - NOVO	80,00
		80,00 m ²
B	ODPRTE BIVALNE POVRŠINE - UTRJENE	14,48
		14,48 m ²
C	PROMETNE IN FUNKCIONALNE POVRŠINE - UTRJENE	76,39
		76,39 m ²
D	ZELENE POVRŠINE	357,25
		357,25 m ²
		528,12 m²
ZAZIDANA POVRŠINA		111,36

LEGENDA

- površina objektov na stiku z zemljiščem, obst./novo
- površine namenjene bivanju na prostem utrjene/neutrjene
- prometne površine utrjene/neutrjene
- zelene površine
- gradbena parcela
- parcelne meje
- urejene parcelne meje
- meja enote urejanja prostora
- varovalni pas vodovod
- varovalni pas elektrika
- območje natura 2000
- podzemni deli, obstoječe/novo
- najbolj izpostavljeni deli, obstoječe/novo
- prikaz strešin obstoječe/novo
- 1** glavni objekt: manj zahteven objekt, novogradnja
- KO** prostor za zbiranje komunalnih odpadkov

Natančnost geodetskega posnetka: iz geodetske točke s standardno deviacijo največ 6 cm.



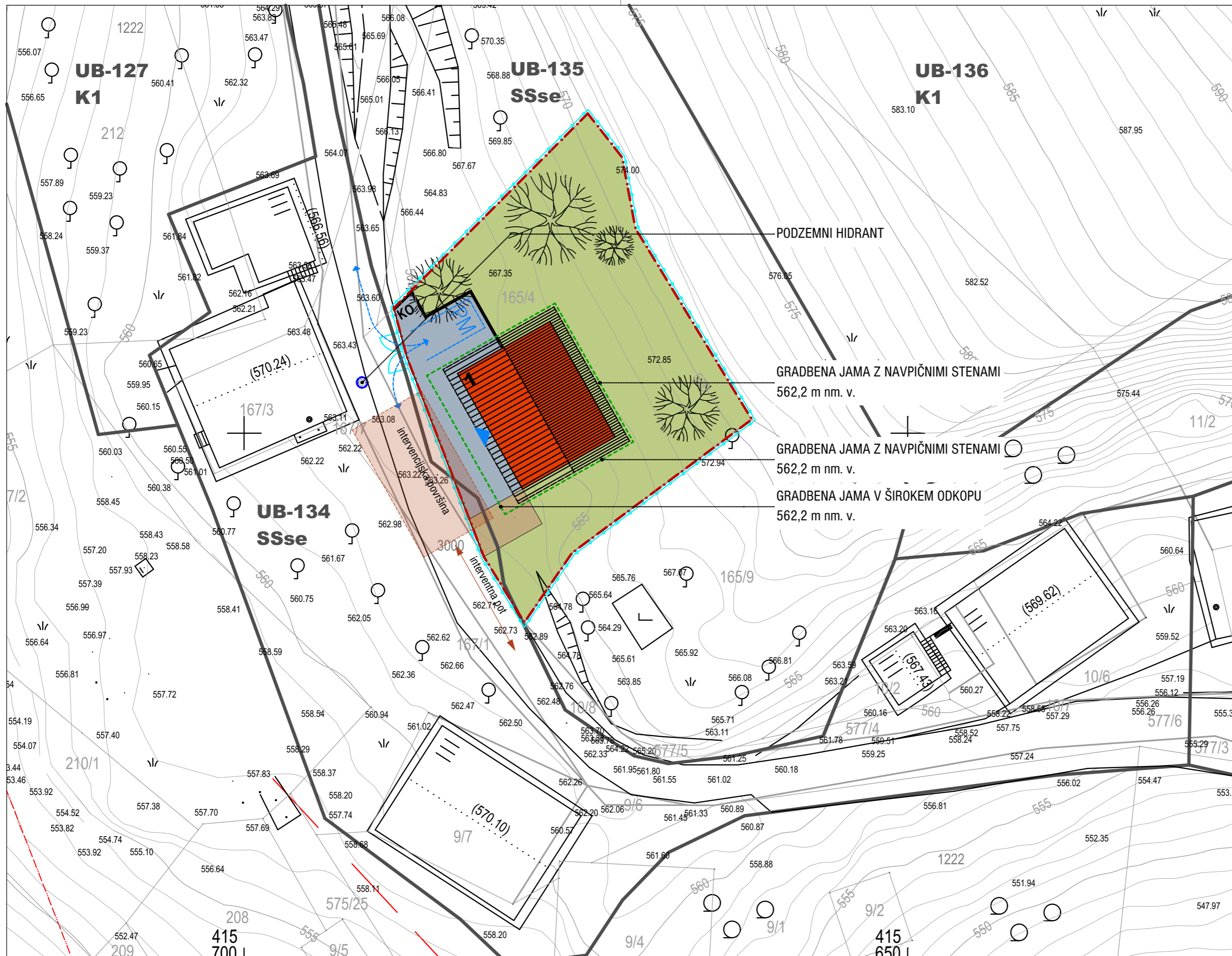
GRADBENA IN UREDITVENA SITUACIJA

M 1:250

naročnik: **Janez novak**

objekt: **Enostanovanjska hiša**, vrsta projekta: **DGD**

izdelala: **Ime Priimek u. d. i. a., A-1111**, št. projekta: **00-00**, datum: **januar 2019**



LEGENDA KOMUNALNE OSKRBE

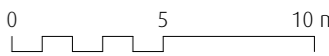
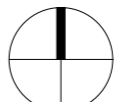
obstoječe	novi

kanalizacija fekalna
kanaliz. met. strehe
kanaliz. met. utr. pov.
vodovod

LEGENDA

- gradbena parcela
- parcelne meje
- urejene parcelne meje
- meja enote urejanja prostora
- podzemni deli, obstoječe/novi
- najbolj izpostavljeni deli, obstoječe/novi
- prikaz strešin obstoječe/novo
- prikaz gradbene jame
- območje gradbišča
- intervencija
- 1** glavni objekt: manj zahteven objekt, novogradnja
- KO** prostor za zbiranje komunalnih odpadkov
- podzemni hidrant

Natančnost geodetskega posnetka: iz geodetske točke s standardno deviacijo največ 6 cm.



PROMETNA UREDITEV, POŽARNA VARNOST IN UREDITEV GRADBIŠČA

M 1:250

naročnik: **Janez novak**
objekt: **Enostanovanjska hiša**, vrsta projekta: **DGD**
izdelalca: **Ime Priimek u. d. i. a., A-1111**, št. projekta: **00-00**, datum: **januar 2019**



LEGENDA KOMUNALNE OSKRBE

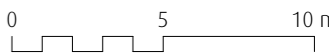
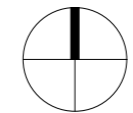
obstoječe	novi	oznaka
		kanalizacija fekalna
		kanaliz. met. strehe
		kanaliz. met. utr. pov.
		vodovod
		elektrika podzemni vod VN
		elektrika nadzemni vod VN
		elektrika podzemni vod NN
		elektrika nadzemni vod NN
		PTT podzemni vod
		PTT nadzemni vod
		javna razsvetljava pv
		plin podzemni vod
		toplovod podzemni vod
		prestavitvev komunalnih vodov

LEGENDA

[Red dashed line]	gradbena parcela
[Thin grey line]	parcelne meje
[Thick grey line]	urejene parcelne meje
[Thick black line]	meja enote urejanja prostora

- 1** glavni objekt: manj zahteven objekt, novogradnja
- KO** prostor za zbiranje komunalnih odpadkov
- podzemni hidrant

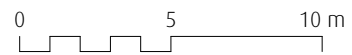
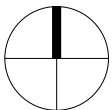
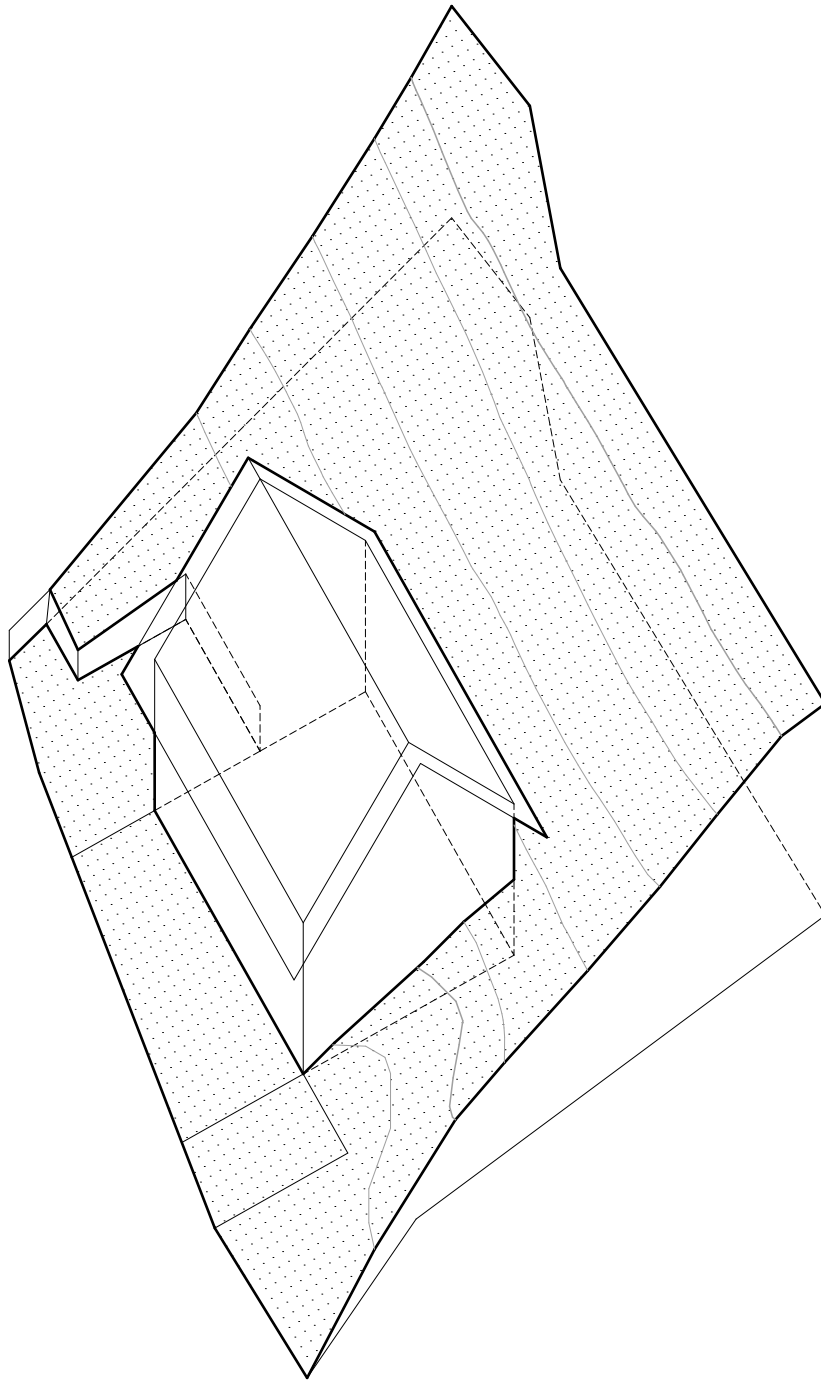
barve in linije usklajene s Topografskim ključem za izdelavo in prikaz vsebine geodetskih načrtov, maj 2006
 Natančnost geodetskega posnetka: iz geodetske točke s standardno deviacijo največ 6 cm.



KOMUNALNA OSKRBA

naročnik: **Janez novak**
 objekt: **Enostanovanjska hiša**, vrsta projekta: **DGD**
 izdelalca: **Ime Priimek u. d. i. a., A-1111**, št. projekta: **00-00**, datum: **januar 2019**

M 1:250



TRODIMENZIONALNI PRIKAZ

M 1:250

naročnik: **Janez novak**

objekt: **Enostanovanjska hiša**, vrsta projekta: **DGD**

izdelala: **Ime Priimek u. d. i. a., A-1111**, št. projekta: **00-00**, datum: **januar 2019**

1.5