

LEGENDA KOMUNALNE OSKRBE

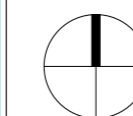
obstoječe	ново	
		kanalizacija fekalna
		kanaliz. met. strehe
		kanaliz. met. utr. pov.
		vodovod
		elektrika podzemni vod VN
		elektrika nadzemni vod VN
		elektrika podzemni vod NN
		elektrika nadzemni vod NN
		PTT podzemni vod
		PTT nadzemni vod
		javna razsvetljava pv
		plin podzemni vod
		toplovod podzemni vod
		prestavitvev komunalnih vodov

barve in linije usklajene s Topografskim ključem za izdelavo in prikaz vsebine geodetskih načrtov, maj 2006

Natančnost geodetskega posnetka: iz geodetske točke s standardno deviacijo največ 6 cm.

LEGENDA

	gradbena parcela
	parcelne meje
	urejene parcelne meje
	meja enote urejanja prostora
	gradbena linija
	varovalni pasovi prometne infrastrukture
	varovalni pas vodovod
	varovalni pas kanalizacija
	varovalni pas elektrika
	varovalni pas plinovod
	območje srednje poplavne nevarnosti
	varstvo kulturne dediščine



SITUACIJA OBSTOJEČEGA STANJA

M 1:250

naročnik: **Janez novak**

objekt: **Enostanovanjska hiša**, vrsta projekta: **DGD**

izdelala: **Ime Priimek u. d. i. a., A-1111**, št. projekta: **00-00**, datum: **januar 2019**

1.1



PRIKAZ POVRŠIN

A	OBJEKTI NA STIKU Z ZEMLJIŠČEM - OBSTOJEČE	4,00
A	OBJEKTI NA STIKU Z ZEMLJIŠČEM - OBSTOJEČE	40,00
		44,00 m²
B	ODPRTE BIVALNE POVRŠINE - NEUTRJENE	18,08
B	ODPRTE BIVALNE POVRŠINE - UTRJENE	15,00
		33,08 m²
C	PROMETNE IN FUNKCIONALNE POVRŠINE - NEUTRJENE	17,85
C	PROMETNE IN FUNKCIONALNE POVRŠINE - UTRJENE	80,61
		98,46 m²
D	ZELENE POVRŠINE	300,56
		300,56 m²
		476,10 m²

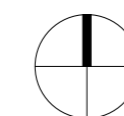
	ZAZIDANA POVRŠINA	55,00
--	-------------------	-------

LEGENDA

- površina objektov na stiku z zemljiščem, obst/novo
- površine namenjene bivanju na prostem utrjene/neutrjene
- prometne površine utrjene/neutrjene
- zelene površine
- gradbena parcela
- parcelne meje
- urejene parcelne meje
- meja enote urejanja prostora
- gradbena linija
- varovalni pasovi prometne infrastrukture
- varovalni pas vodovod
- varovalni pas kanalizacija
- varovalni pas elektrika
- varovalni pas plinovod
- območje srednje poplavne nevarnosti
- varstvo kulturne dediščine
- podzemni deli, obstoječe/novo
- najbolj izpostavljeni deli, obstoječe/novo

- 1** glavni objekt: manj zahteven objekt, prizidava
- 2** pripadajoči objekt: enostaven objekt, odstranitev

Natančnost geodetskega posnetka: iz geodetske točke s standardno deviacijo največ 6 cm.



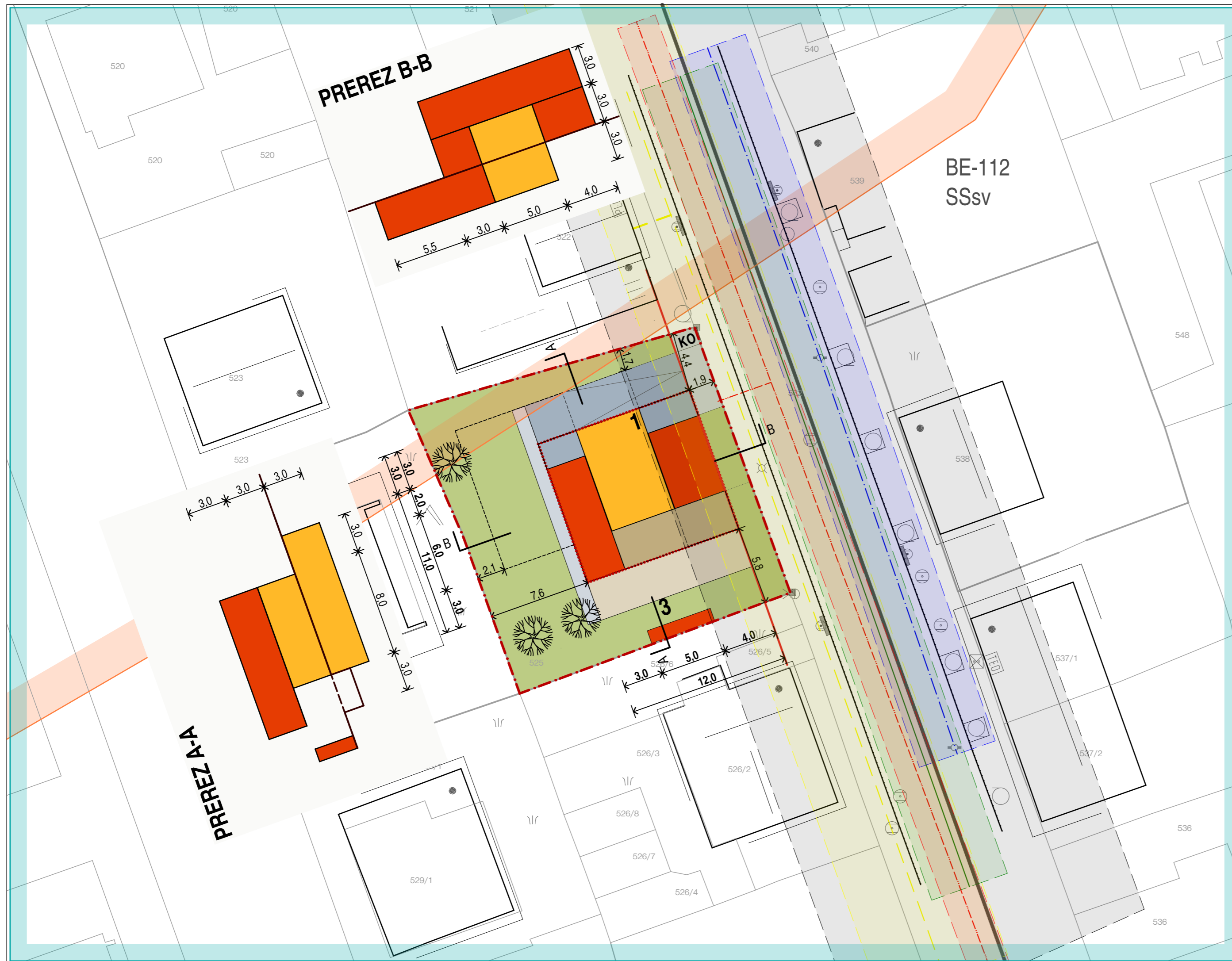
GRADBENA IN UREDITVENA SITUACIJA - OBSTOJEČE

M 1:250

naročnik: **Janez novak**

objekt: **Enostanovanjska hiša**, vrsta projekta: **DGD**

izdelala: **Ime Priimek u. d. i. a., A-1111**, št. projekta: **00-00**, datum: **januar 2019**



PRIKAZ POVRŠIN

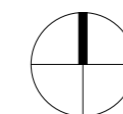
A	OBJEKTI NA STIKU Z ZEMLJIŠČEM - NOVO	56,00
A	OBJEKTI NA STIKU Z ZEMLJIŠČEM - OBSTOJEČE	40,00
		96,00 m ²
B	ODPRTE BIVALNE POVRŠINE - NEUTRJENE	36,00
B	ODPRTE BIVALNE POVRŠINE - UTRJENE	27,00
		63,00 m ²
C	PROMETNE IN FUNKCIONALNE POVRŠINE - NEUTRJENE	29,43
C	PROMETNE IN FUNKCIONALNE POVRŠINE - UTRJENE	50,00
		79,43 m ²
D	ZELENE POVRŠINE	237,67
		237,67 m ²
		476,10 m²
ZAZIDANA POVRŠINA		132,00

LEGENDA

- površina objektov na stiku z zemljiščem, obst./novo
- površine namenjene bivanju na prostem utrjene/neutrjene
- prometne površine utrjene/neutrjene
- zelene površine
- gradbena parcela
- parcelne meje
- urejene parcelne meje
- meja enote urejanja prostora
- gradbena linija
- varovalni pasovi prometne infrastrukture
- varovalni pas vodovod
- varovalni pas kanalizacija
- varovalni pas elektrika
- varovalni pas plinovod
- območje srednje poplavne nevarnosti
- varstvo kulturne dediščine
- podzemni deli, obstoječe/novo
- najbolj izpostavljeni deli, obstoječe/novo

- 1** glavni objekt: manj zahteven objekt, prizidava
- 2** pripadajoči objekt: enostaven objekt, odstranitev

Natančnost geodetskega posnetka: iz geodetske točke s standardno deviacijo največ 6 cm.



GRADBENA IN UREDITVENA SITUACIJA - NOVO

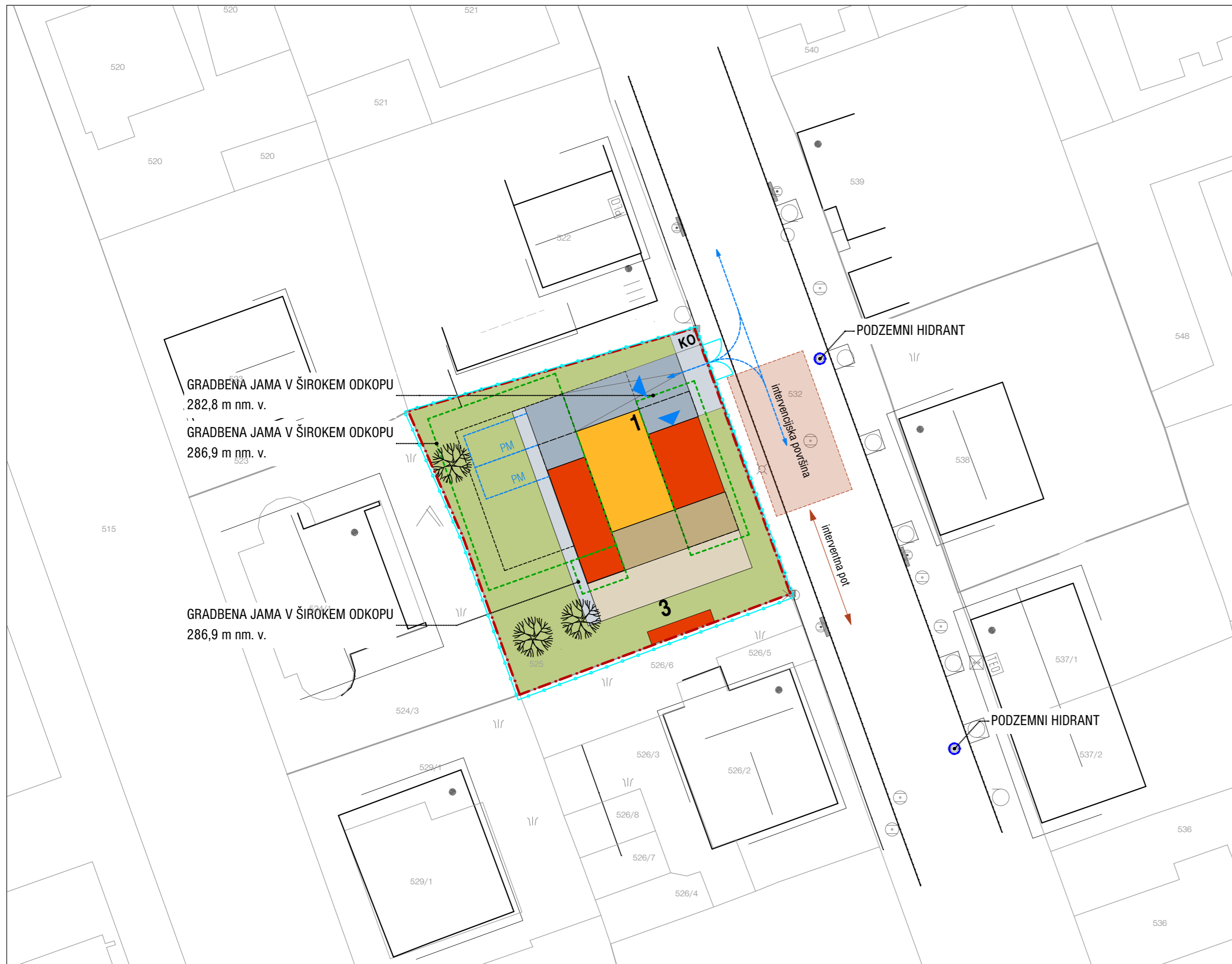
M 1:250

naročnik: **Janez novak**

objekt: **Enostanovanjska hiša**, vrsta projekta: **DGD**

izdelala: **Ime Priimek u. d. i. a., A-1111**, št. projekta: **00-00**, datum: **januar 2019**

1.3



GRADBENA JAMA V ŠIROKEM ODKOPU
282,8 m nm. v.

GRADBENA JAMA V ŠIROKEM ODKOPU
286,9 m nm. v.

GRADBENA JAMA V ŠIROKEM ODKOPU
286,9 m nm. v.

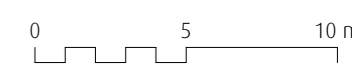
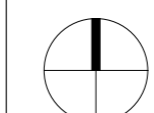
PODZEMNI HIDRANT

PODZEMNI HIDRANT

LEGENDA

- gradbena parcela
- parcelne meje
- urejene parcelne meje
- meja enote urejanja prostora
- prikaz gradbene jame
- območje gradbišča
- intervencija
- 1** glavni objekt: manj zahteven objekt, prizidava
- 3** pripadajoči objekt: enostaven objekt, novogradnja
- KO** prostor za zbiranje komunalnih odpadkov
- podzemni hidrant

Natančnost geodetskega posnetka: iz geodetske točke s standardno deviacijo največ 6 cm.



PROMETNA UREDITEV, POŽARNA VARNOST IN UREDITEV GRADBIŠČA

M 1:250

naročnik: **Janez novak**

objekt: **Enostanovanjska hiša**, vrsta projekta: **DGD**

izdelala: **Ime Priimek u. d. i. a., A-1111**, št. projekta: **00-00**, datum: **januar 2019**



LEGENDA KOMUNALNE OSKRBE

obstoječe	ново	
		kanalizacija fekalna
		kanaliz. met. strehe
		kanaliz. met. utr. pov.
		vodovod
		elektrika podzemni vod VN
		elektrika nadzemni vod VN
		elektrika podzemni vod NN
		elektrika nadzemni vod NN
		PTT podzemni vod
		PTT nadzemni vod
		javna razsvetljava pv
		plin podzemni vod
		toplovod podzemni vod
		prestavitvev komunalnih vodov

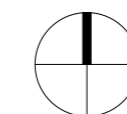
LEGENDA

	gradbena parcela
	parcelne meje
	urejene parcelne meje
	meja enote urejanja prostora

- 1** glavni objekt: manj zahteven objekt, prizidava
- 2** pripadajoči objekt: enostaven objekt, odstranitev

barve in linije usklajene s Topografskim ključem za izdelavo in prikaz vsebine geodetskih načrtov, maj 2006

Natančnost geodetskega posnetka: iz geodetske točke s standardno deviacijo največ 6 cm.



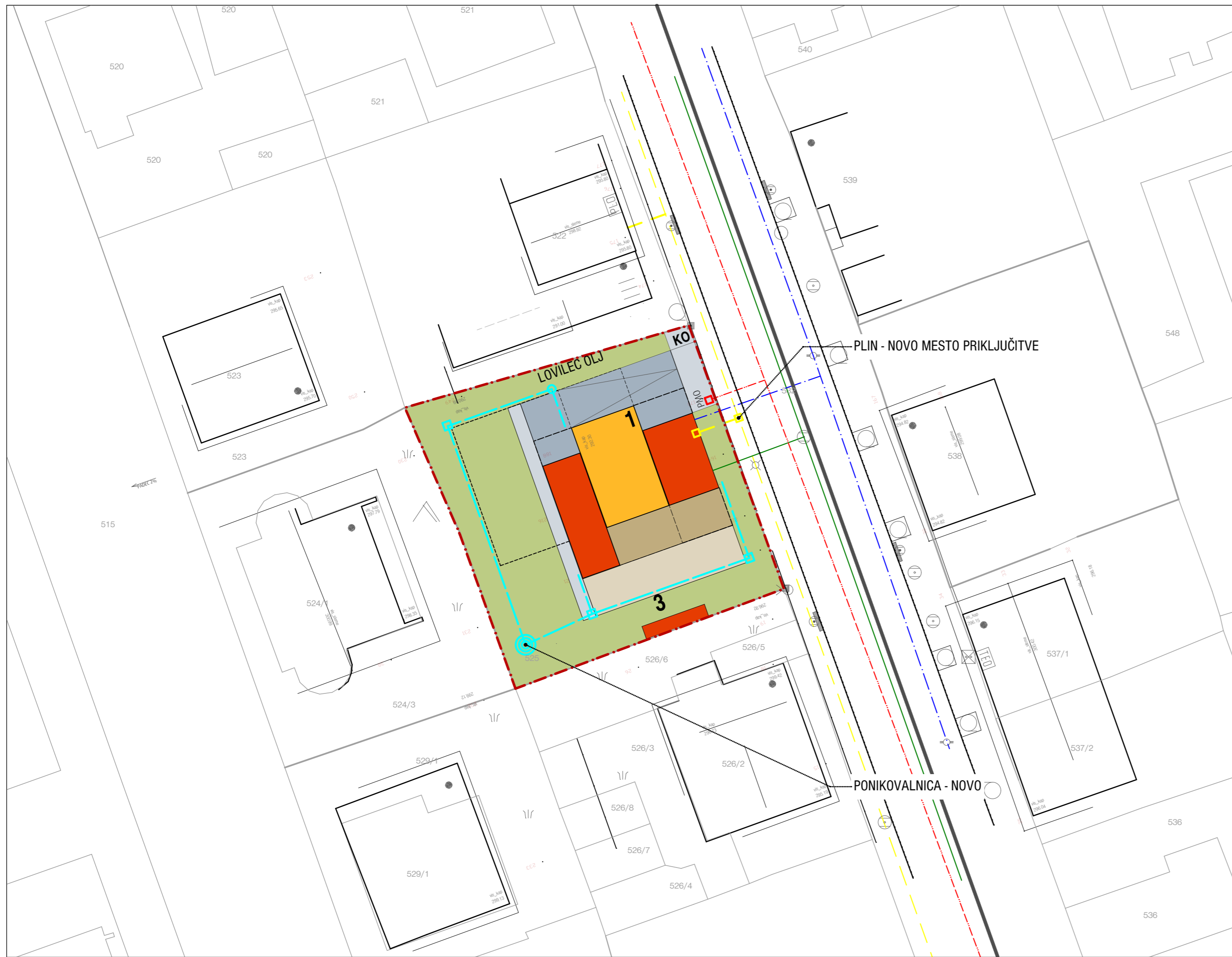
KOMUNALNA OSKRBA - OBSTOJEČE

M 1:250

naročnik: **Janez novak**

objekt: **Enostanovanjska hiša**, vrsta projekta: **DGD**

izdelal: **Ime Priimek u. d. i. a., A-1111**, št. projekta: **00-00**, datum: **januar 2019**



LEGENDA KOMUNALNE OSKRBE

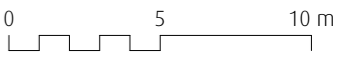
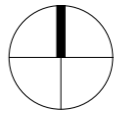
obstoječe	novo	
		kanalizacija fekalna
		kanaliz. met. strehe
		kanaliz. met. utr. pov.
		vodovod
		elektrika podzemni vod VN
		elektrika nadzemni vod VN
		elektrika podzemni vod NN
		elektrika nadzemni vod NN
		PTT podzemni vod
		PTT nadzemni vod
		javna razsvetljava pv
		plin podzemni vod
		toplovod podzemni vod
		prestavitvev komunalnih vodov

barve in linije usklajene s Topografskim ključem za izdelavo in prikaz vsebine geodetskih načrtov, maj 2006
 Natančnost geodetskega posnetka: iz geodetske točke s standardno deviacijo največ 6 cm.

LEGENDA

	gradbena parcela
	parcelne meje
	urejene parcelne meje
	meja enote urejanja prostora

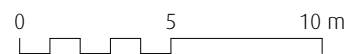
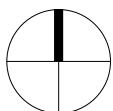
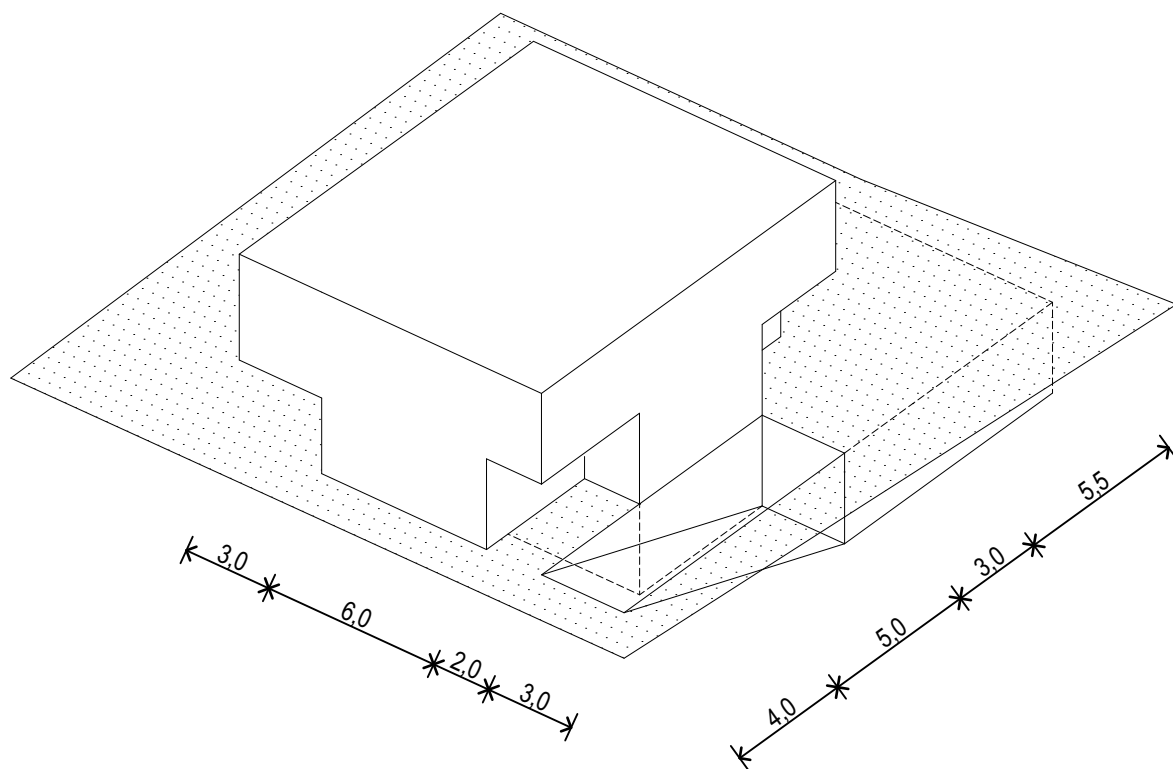
- 1** glavni objekt: manj zahteven objekt, prizidava
- 3** pripadajoči objekt: enostaven objekt, novogradnja
- KO** prostor za zbiranje komunalnih odpadkov



KOMUNALNA OSKRBA - NOVO

naročnik: **Janez novak**
 objekt: **Enostanovanjska hiša**, vrsta projekta: **DGD**
 izdelalca: **Ime Priimek u. d. i. a., A-1111**, št. projekta: **00-00**, datum: **januar 2019**

M 1:250



TRODIMENZIONALNI PRIKAZ

M 1:250

naročnik: **Janez novak**

objekt: **Enostanovanjska hiša**, vrsta projekta: **DGD**

izdelala: **Ime Priimek u. d. i. a., A-1111**, št. projekta: **00-00**, datum: **januar 2019**

1.7