

PRIKAZ POVRŠIN

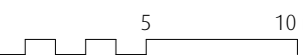
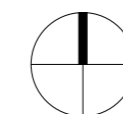
A	OBJEKTI NA STIKU Z ZEMLJIŠČEM - NOVO	47,00
A	OBJEKTI NA STIKU Z ZEMLJIŠČEM - OBSTOJEČE	40,00
		87,00 m ²
B	ODPRTE BIVALNE POVRŠINE - NEUTRJENE	36,00
B	ODPRTE BIVALNE POVRŠINE - UTRJENE	36,00
		72,00 m ²
C	PROMETNE IN FUNKCIONALNE POVRŠINE - NEUTRJENE	29,43
C	PROMETNE IN FUNKCIONALNE POVRŠINE - UTRJENE	50,00
		79,43 m ²
D	ZELENE POVRŠINE	237,67
		237,67 m ²
		476,10 m²

ZAZIDANA POVRŠINA

123,00

LEGENDA

- površina objektov na stiku z zemljiščem, obst./novo
- površine namenjene bivanju na prostem utrjene/neutrjene
- prometne površine utrjene/neutrjene
- zelene površine
- gradbena parcela
- parcelne meje
- urejene parcelne meje
- meja enote urejanja prostora
- gradbena linija
- varovalni pasovi prometne infrastrukture
- varovalni pas vodovod
- varovalni pas kanalizacija
- varovalni pas elektrika
- varovalni pas plinovod
- območje srednje poplavne nevarnosti
- varstvo kulturne dediščine
- podzemni deli, obstoječe/novo
- najbolj izpostavljeni deli, obstoječe/novo
- 1** glavni objekt: manj zahteven objekt, prizidava
- 2** pripadajoči objekt: enostaven objekt, odstranitev



GRADBENA IN UREDITVENA SITUACIJA - ODPSTOPANJA

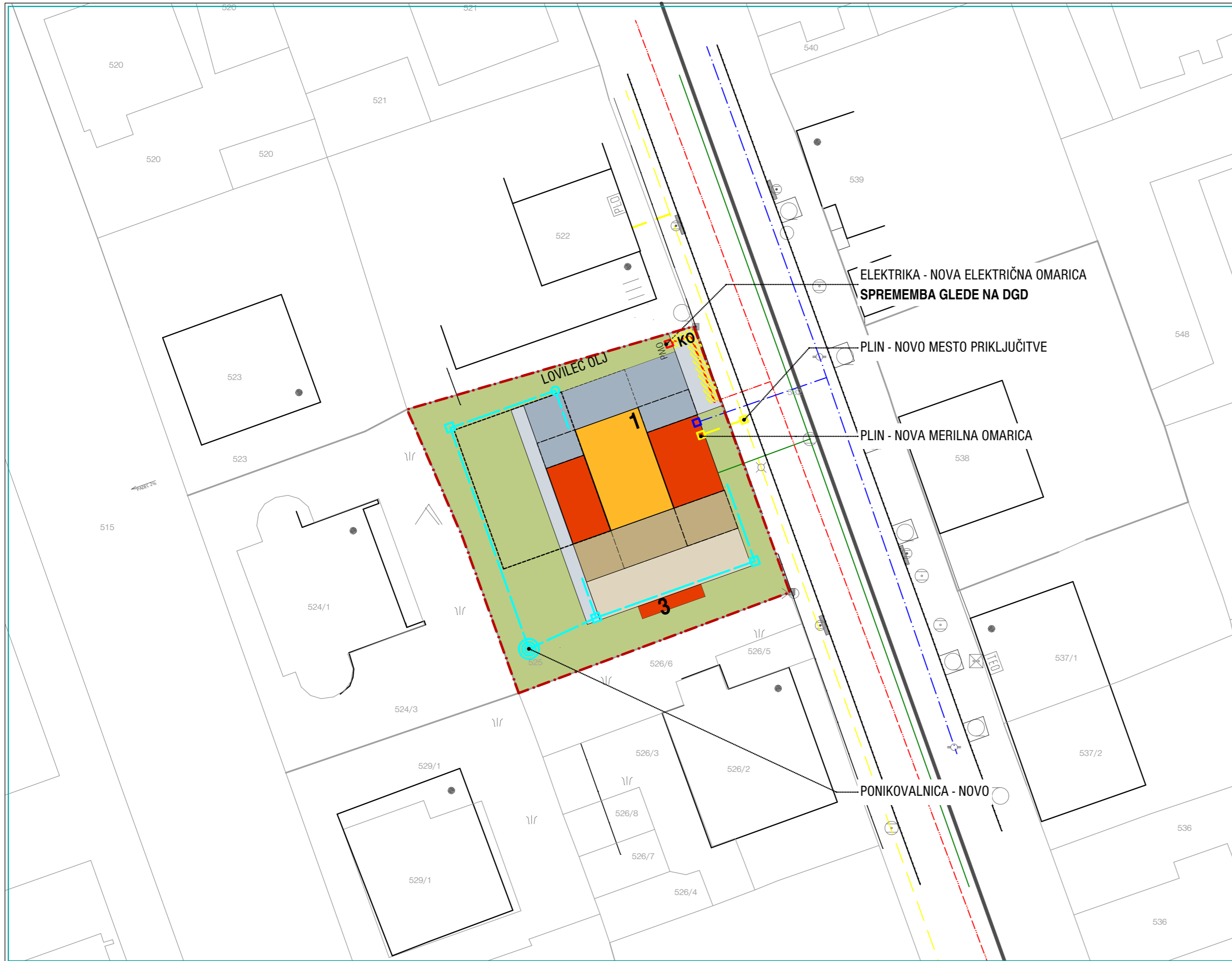
M 1:250

naročnik: Janez novak

objekt: Enostanovanjska hiša, vrsta projekta: PID

izdelala: Ime Priimek u. d. i. a., A-1111, št. projekta: 00-00, datum: januar 2019

1.1



ELEKTRIKA - NOVA ELEKTRIČNA OMARICA
SPREMEMBA GLEDE NA DGD

PLIN - NOVO MESTO PRIKLJUČITVE

PLIN - NOVA MERILNA OMARICA

PONIKOVALNICA - NOVO

LEGENDA KOMUNALNE OSKRBE

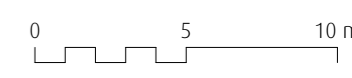
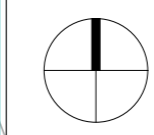
obstoječe	novi	
		kanalizacija fekalna
		kanaliz. met. strehe
		kanaliz. met. utr. pov.
		vodovod
		elektrika podzemni vod VN
		elektrika nadzemni vod VN
		elektrika podzemni vod NN
		elektrika nadzemni vod NN
		PTT podzemni vod
		PTT nadzemni vod
		javna razsvetljava pv
		plin podzemni vod
		toplovod podzemni vod
		prestavitvev komunalnih vodov

barve in linije usklajene s Topografskim ključem za izdelavo in prikaz vsebine geodetskih načrtov, maj 2006
Natančnost geodetskega posnetka: iz geodetske točke s standardno deviacijo največ 6 cm.

LEGENDA

	gradbena parcela
	parcelne meje
	urejene parcelne meje
	meja enote urejanja prostora

- 1** glavni objekt: manj zahteven objekt, prizidava
- 3** pripadajoči objekt: enostaven objekt, novogradnja
- KO** prostor za zbiranje komunalnih odpadkov



KOMUNALNA OSKRBA

naročnik: **Janez novak**

objekt: **Enostanovanjska hiša**, vrsta projekta: **PID**

izdelala: **Ime Priimek u. d. i. a., A-1111**, št. projekta: **00-00**, datum: **januar 2019**

M 1:250