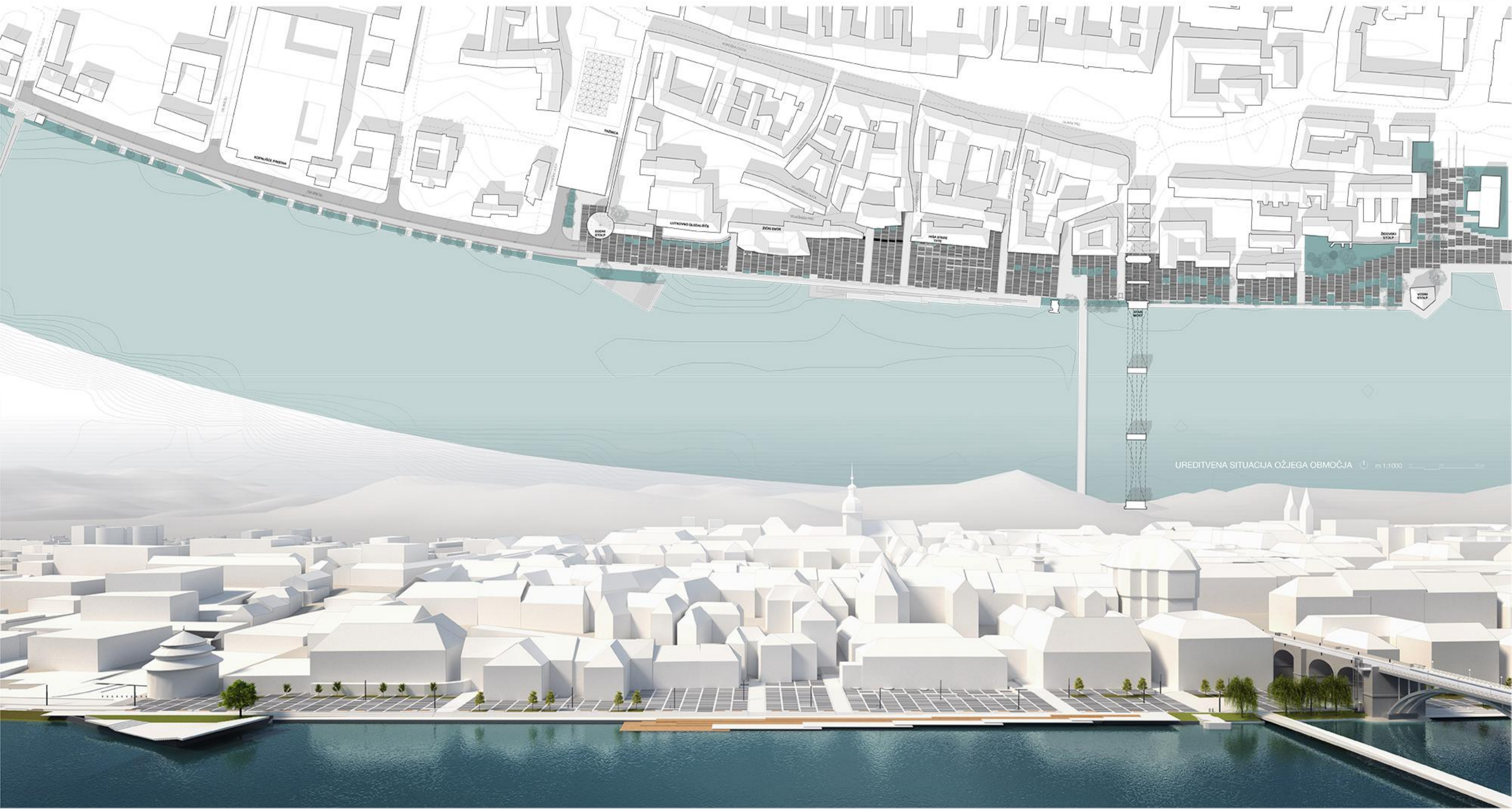
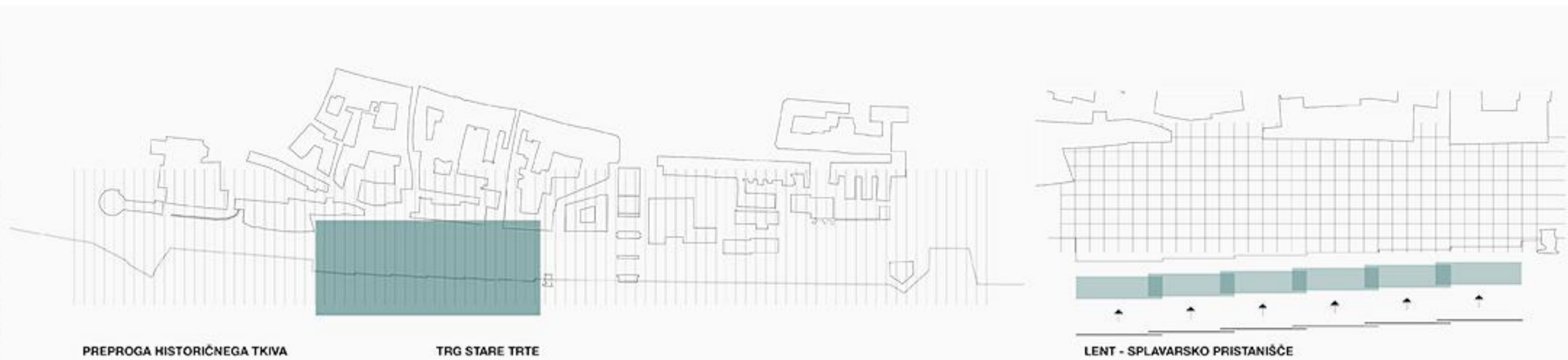


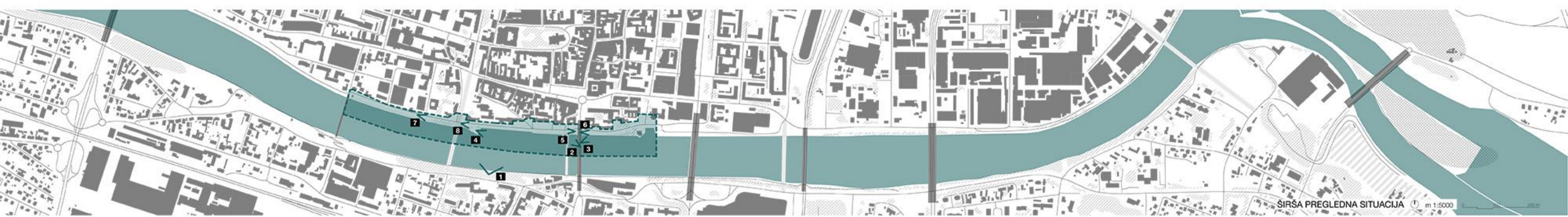
Ureditev Lenta na novo vzpostavlja odnos historičnega roba mesta z reko. Mesto je položeno na preprogo, tkano iz kamna s Pohorja in betona iz Drave. Rob z rečno strugo je urbaniziran, urejen. Obvodni prostor postane trg, osrednji prostor med reko in mestom. Subtilni vzorec novega tlakovanja nakazuje na dvojnost mesta in njegovih prebivalcev, ki se venomer gibljejo med tem ali onim bregom. Različni toni tonalita se prepletajo z betonskimi pasovi in skupaj ustvarjajo dinamično in univerzalno podobo obrečnega prostora. Metoda tlakovanja je odprta in trajnostna, omogoča transformacijo prostora glede na njegov spreminjajoč se karakter, ne da bi se pri tem izgubila enotnost in povezanost. Nekdanje splavarsko pristanišče postane prostor sprostitve ob reki. Motiv splava je moč čutiti pri oblikovanju teras, ki se, kot razširitev novega trga pred Staro trto, postopoma spuščajo k reki in omogočajo uporabnikom različne oblike počitka in priložnosti dejavnosti ob vodi. Stik z reko med Studensko brvjo in Sodnim stolpom je oblikovan kot urejena zelena brežina z zastorom obstoječih vrbo žalujk, katerega izmenjaje prebadajo tribune in konzolni pomoli. Sprehajalca je tako omogočen umik iz mesta v tišino reke.

DVOJNOST

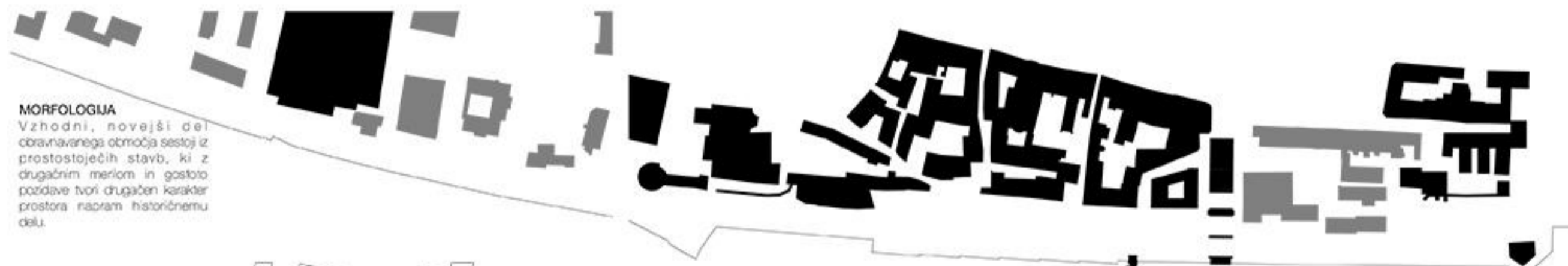
MARIBOR
DESNI BREG
STARO
REKA LOČUJE
VZDOLŽNO
NOGOMET
RAZLIČNO
DVIG
SVETLOBA
VODA
BO KAJ BO
MAJHNO
SVOBODA

MARBURG AN DER DRAU
LEVI BREG
NOVO
REKA POVEZUJE
PREČNO
BALET
ENAKO
SPUST
SENCA
KAMEN
JE KAK JE
VELIKO
PREVIDNOST



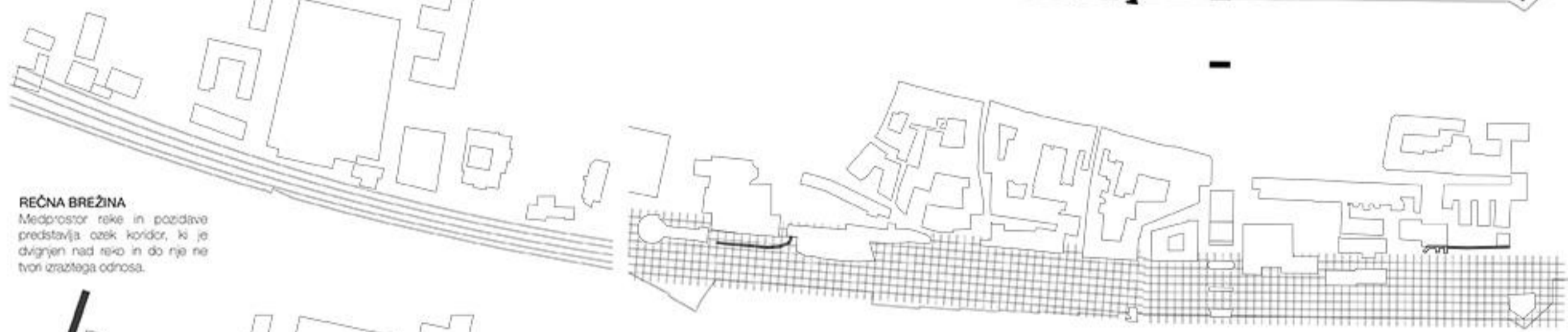


MORFOLOGUA
Vzhodni, novejši del obravnavanega območja sestoji iz prostostoječih stavb, ki z drugačnim merilom in gostoto postavitve tvorijo drugačen karakter prostora razporen historičnemu oslu.



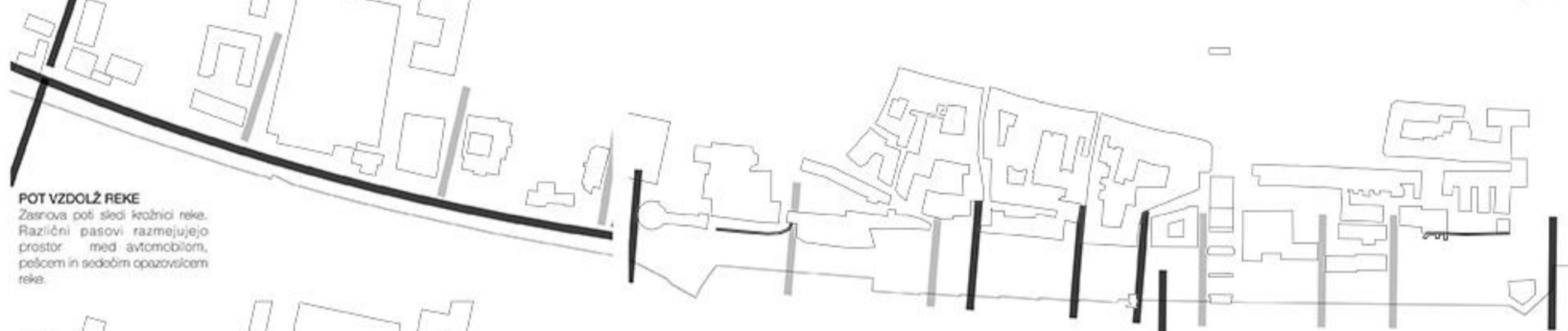
MORFOLOGUA
V temnejšem tonu je prikazan kvalitetnejši stavovni fond obvodnega prostora, ki se med Žbinkin dvorom in Starim mostom umakne reki in s tem nudi možnost vzpostavitve osrednjega trga na Lentu. V nadaljevanju je med Starim mostom in snagogo manj kvaliteta novejša poselitva, ki rine v odprt prostor med mestom in reko.

REČNA BREŽINA
Medprostor reke in pozidave predstavlja ozek koridor, ki je dvignjen nad reko in do nje ne tvori izravnane odnose.



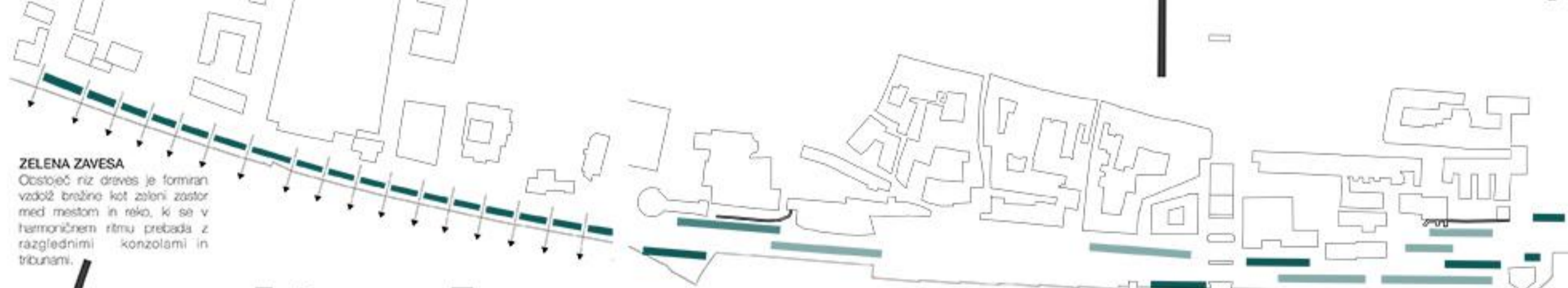
ODPRTI PROSTOR
Zasnova takovanja je povezava po geometriji odtega obvodnega prostora na rastu 5 x 5 metrov in predstavlja primerno izhodišče za zorenitev costyječega z novim.

POT VZDOLŽ REKE
Zasnova poti sledi krivolinijski reki. Različni pasovi razmejujejo prostor med avtomobilom, pešcem in sodebnim opazovalcem reke.



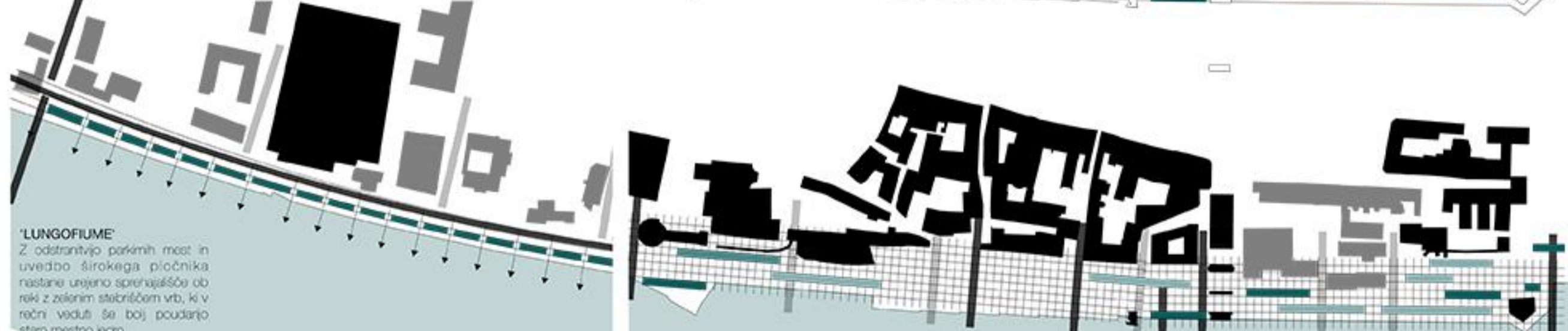
POTI NA LENTU
Mesto se z ukinitvijo ceste ponovno poveže z reko, namesto vzporedne ceste se vzpostavijo prednje poti, ki pešca iz historičnega jedra pripeljejo k reki.

ZELENA ZAVESA
Ostalec iz dreves je formiran vzdolž brežine kot zeleni zaslon med mestom in reko, ki se v harmoničnem ritmu prebada z razglednimi konzolami in tribunami.



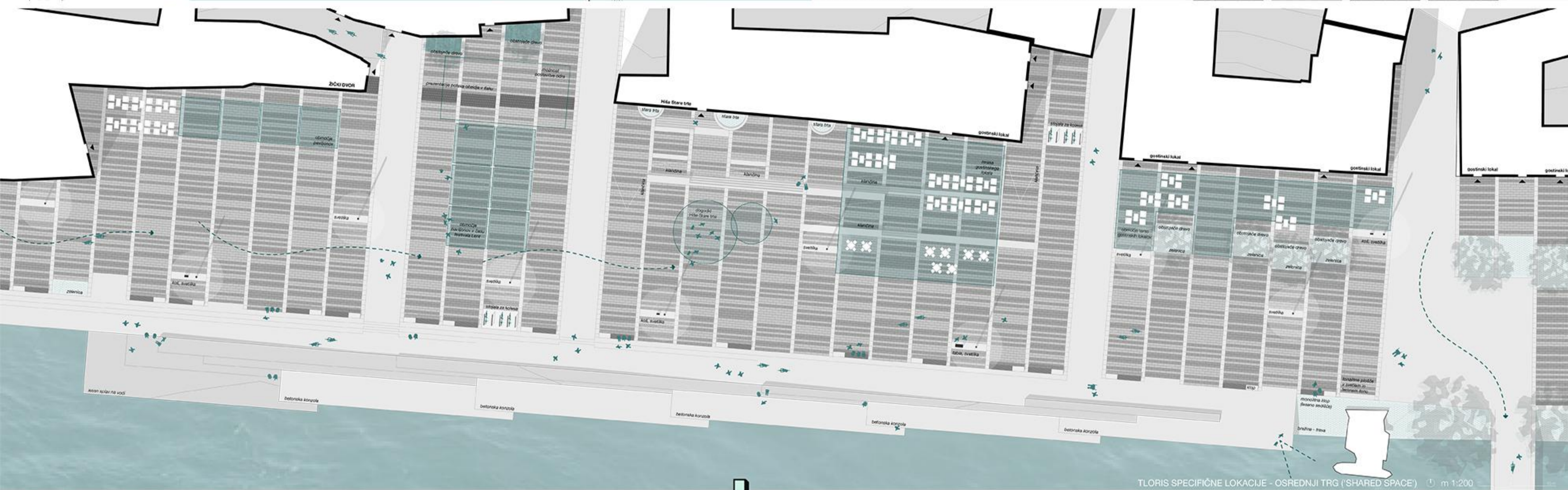
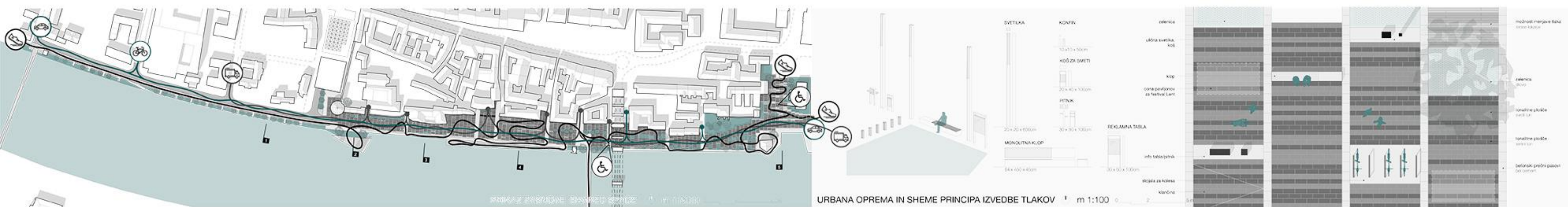
STRUKTURA DREVINE
Zelenice se formirajo v vzdolžnih pasovih, ki pripomorejo k boljši klimi prostora, odprejo pogled na pomembne stavbe, uokvirjajo odprti prostor in z gostitvijo zakrivajo manj kvalitativno pozidavo.

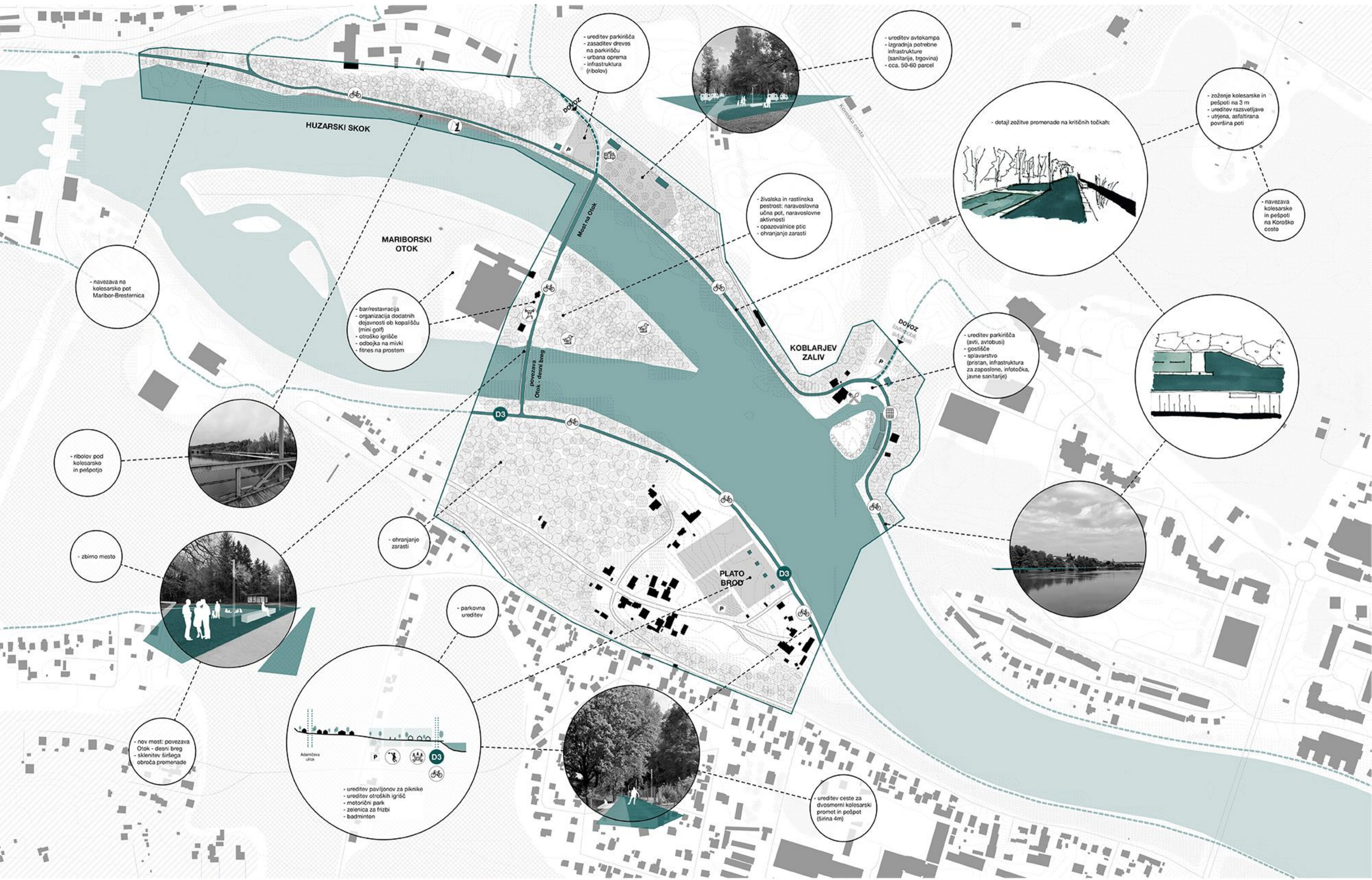
'LUNGOFUMI'
Z obznanitvijo parkirnih mest in uvajanjem širokega pločnika nastane ustrezno sprejemljivo ob reki z zelenim stičiščem vrb, ki v rečni vadli se bolj poudarjajo staro mestno jaro.

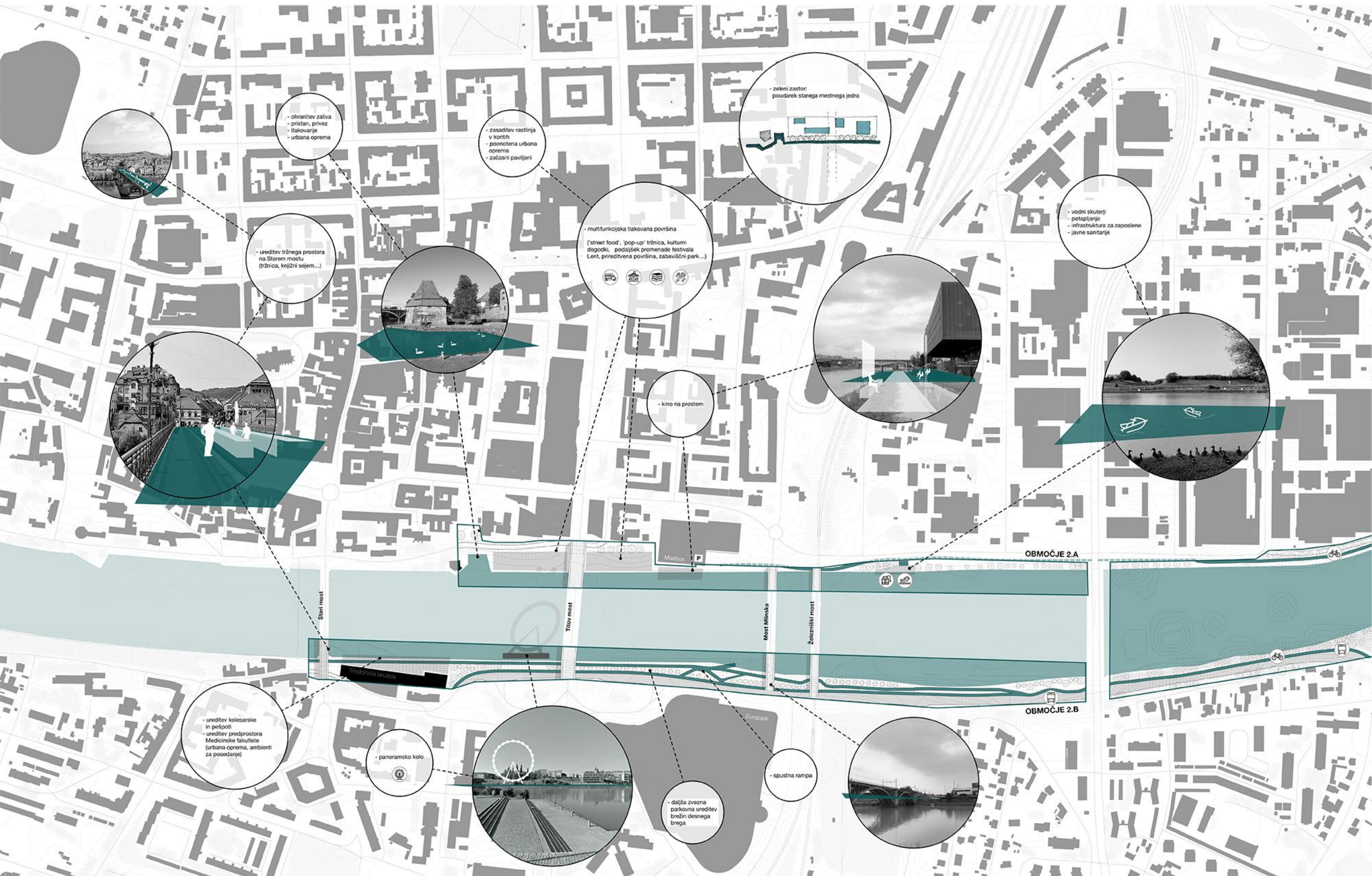


'SHARED SPACE'
Sistem takovanja, zelenih potez, urbane opreme in pot ustvarja generičen urbani prostor, ki se prilagaja potrebam mesta. Lahko se nenehno spreminja in vseeno obdrži svojo identiteto.









- ohranitev zaliva
- pristan, privez
- urbana oprema

- zasaditev rastlinja
v koritih
- ponovna urbana
oprema
- začasni paviljoni

- zeleni zastor:
poudarek starega mestnega jedra

- vodni skuterji
- potapljanje
- infrastruktura za zaposlene
- javne sanitarije

- ureditev tržnega prostora
na Starem mostu
(tržnica, knjižni sejem...)

- multifunkcijska tlakovana površina
(‘street food’, ‘pop-up’ tržnica, kulturni dogodki, podajšek promenade festivala Lent, prireditvena površina, zabavišni park...)

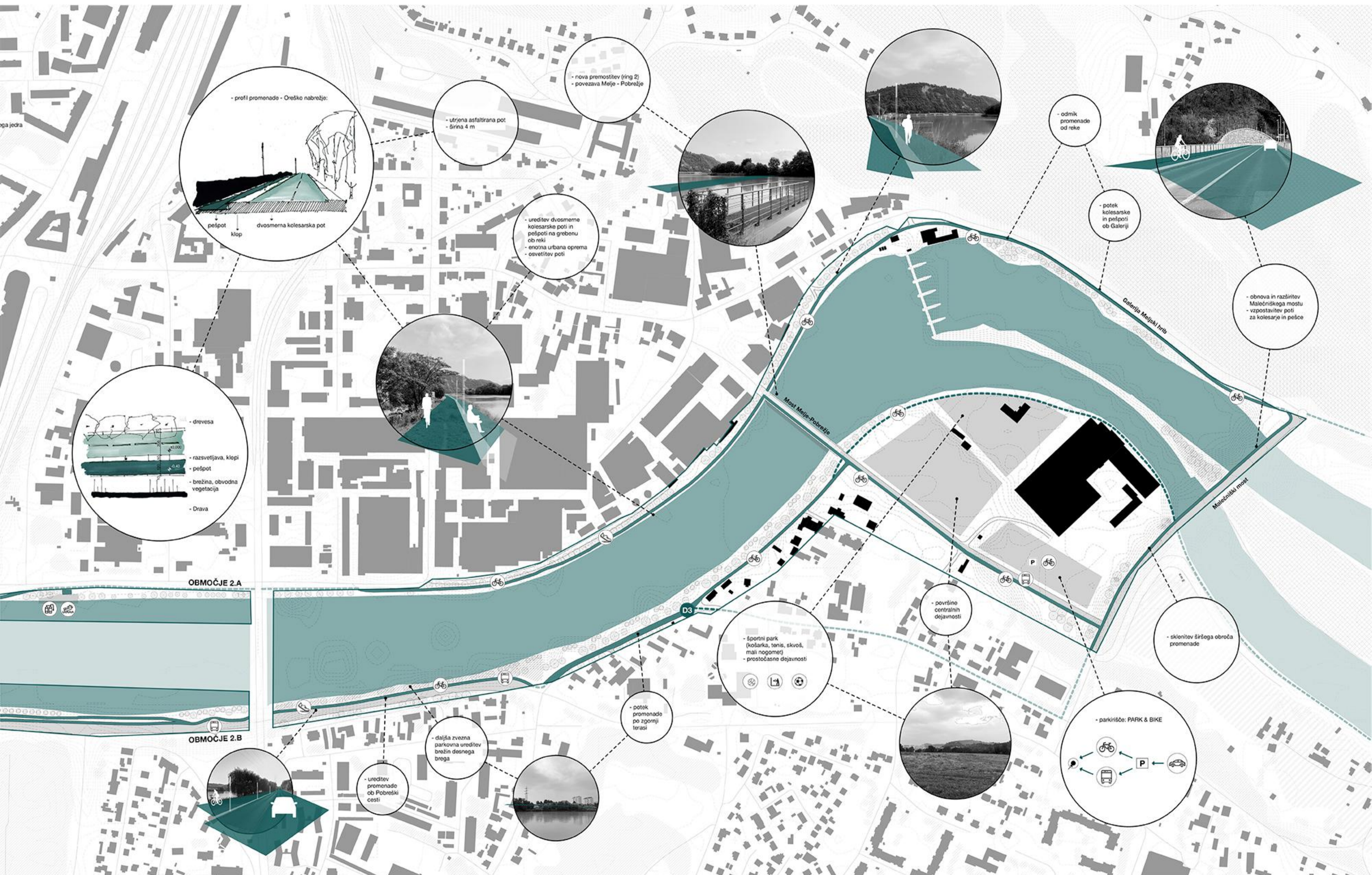
- kino na prostem

- ureditev kolesarske
in pešpoti
- ureditev predprostora
Medicinske fakultete
(urbana oprema, amblieni
za posedanje)

- panoramsko kolo

- daljša zvezna
parkovna ureditev
brežin desnega
brega

- spustna rampa



OBMOČJE 2.A

OBMOČJE 2.B

LEGENDA: — območje obdelave ■ obstoječi objekti ■ predvideni objekti — vodne površine — promenada — prešnice — ceste — navezave promenade na prometnice — gozdovi — kmetijske površine — vnožadi — parki, zelene ○ obvodna vegetacija, parkovna ureditev - drevesa ○ obvodna vegetacija, parkovna ureditev - grmovnice

SITUACIJA OBMOČJA 2.D 1:2000



MARIBORSKI OTOK
- ureditev parkirišča na zahodnem delu predprostora otoka
- ureditev avtokampa na vzhodnem delu predprostora otoka
- možnost širitve kampa na Mariborski otok

HUZARSKI SKOK
- ribolov
- navezava na kolesarsko pot Maribor-Bresternica

KOROŠKA



KOBLARJEV ZALIV
- ureditev spivarske infrastrukture (prostori za zaposlene, pristan, javne sanitarije, infočoka...)
- ureditev parkiranja za avtobuse in avtomobile obkvalcev



pot KOBLARJEV ZALIV - STUDENŠKA BRV
- ureditev 4 m poti za dvosmerni kolesarski promet in pešpot
- umestitev urbane opreme enotnega oblikovanja



pot STUDENŠKA BRV - BENETKE
- ureditev poti za dvosmerni kolesarski in avtomobilski promet
- ureditev promenade za pešce, rokarja, kotalkarje...
- umestitev urbane opreme enotnega oblikovanja
- ureditev razglednih pomočlov in stopničastih spustov do reke



območje med ŽELEZNIŠKIM MOSTOM in DVOETAŽNIM MOSTOM
- območje vožnje z vodnimi skuterji
- območje možnosti potapljanja
- ureditev infrastrukture (prostori za zaposlene...)

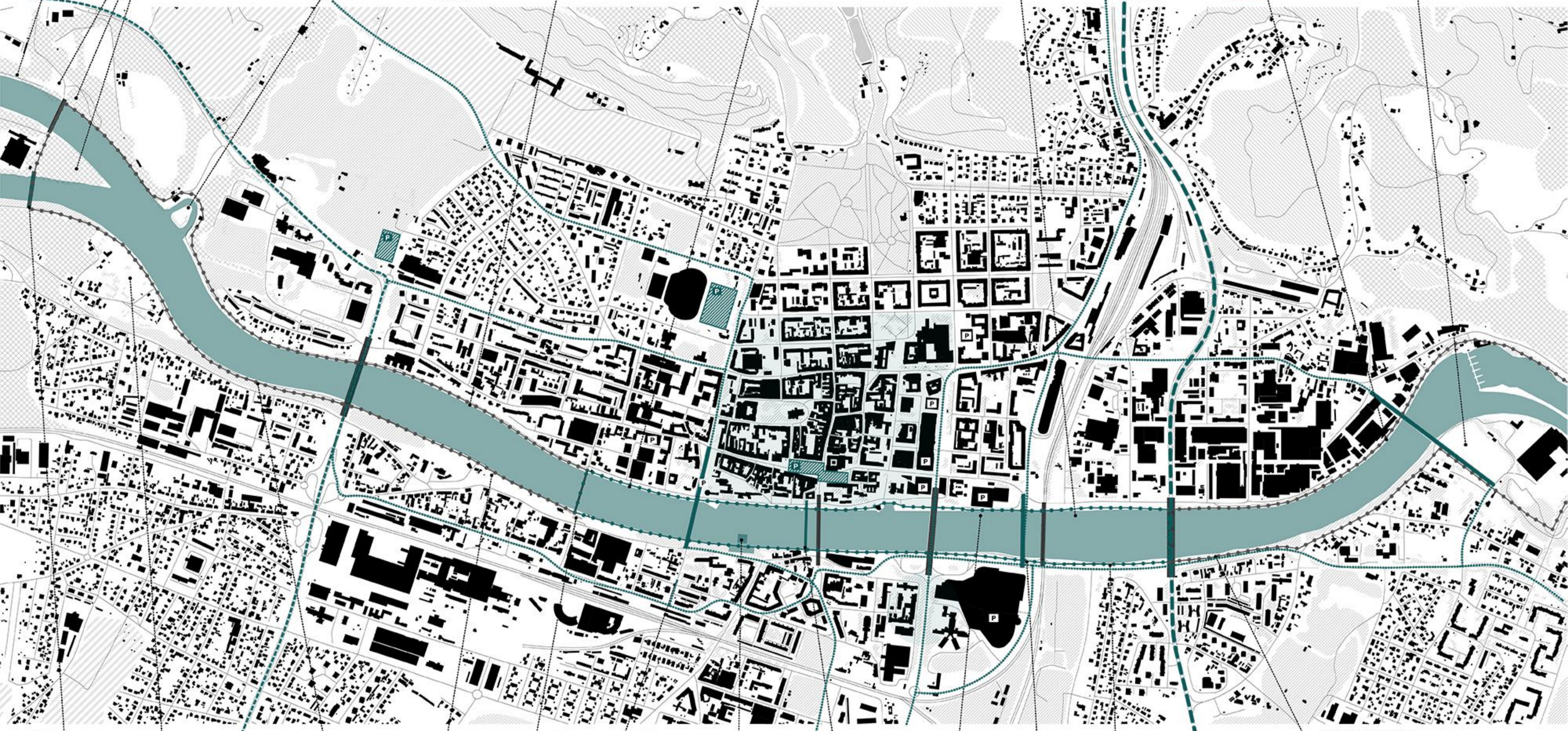


pot med DVOETAŽNIM IN MALEČNIŠKIM MOSTOM
- ureditev dvosmerne kolesarske poti in pešpot (sklenitev širšega območja)



PREMOSTITEV RING 2
- obnova Malečniškega mostu za avtomobilski, kolesarski promet in pešpot
- vzpostavitev prometne povezave Pobrežje - Moje

AVSTRILIJA, POMURJE



LEGENDA: objekti, vodne površine, gozdovi, kmetijske površine, vinogradi, parki, zelenice, cesta, železnica, P obstoječe garažne hiše, proizvodne garažne hiše, uklenitev prometa 1. faze, hitra cesta, primarna cesta, sekundarne ceste, obz. rekreacijski obroč, širši rekreacijski obroč, Ljubljana, Maribor-Zahod

nov MOST na Mariborski otok
- sklenitev širšega območja kolesarske in pešpoti



PLATO BROD
- piknik prostor
- zelenica za frizbi
- badminton
- motorčni park




pod JOŽEFOVO CERKVLJO
- razgledna in turistična točka ob Jožefovem studencu



STROSSMAYERJEV MOST
- povezava Strossmayerjeve ulice in desnega brega reke Drave



GLAVNI ODER
- ureditev glavnega odra na reki Dravi
- ureditev tribune
- škarpanje brežine
- vzpostavitev potrebne infrastrukture (tehnični prostori, servisni prostori...)



prostor pred MARIBOXOM
- ureditev kina na prostem (platno na reki)



območje med ŽELEZNIŠKIM MOSTOM in DVOETAŽNIM MOSTOM
- urejena kolesarska in sprehajalna pot
- urejena klančina (dostop za gibalno ovirane)
- umestitev urbane opreme enotnega oblikovanja



pot med DVOETAŽNIM IN MALEČNIŠKIM MOSTOM
- ureditev dvosmerne kolesarske poti in pešpoti na zgornji terasi (sklenitev širšega območja)

KONCEPT UREDITVE m 1:5000