



POGLED 01



POGLED 02



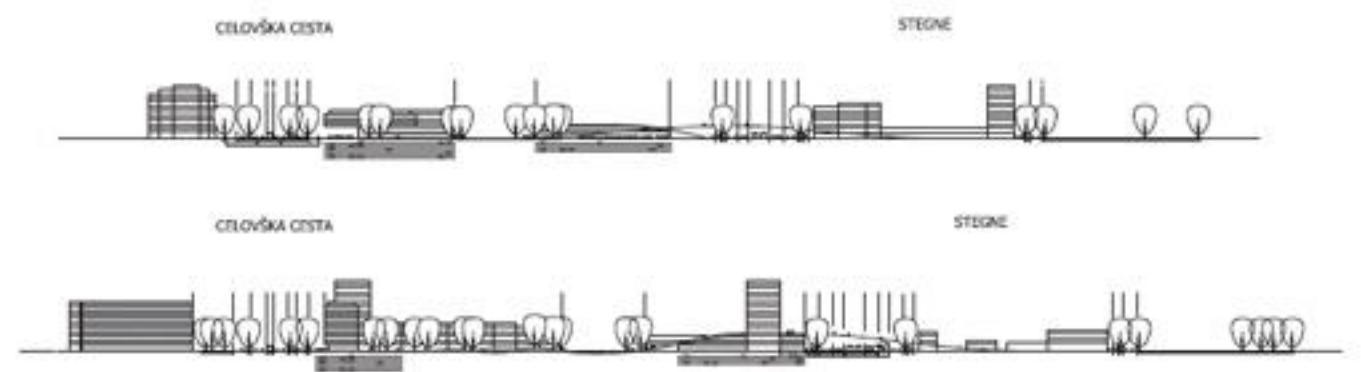
POGLED 03



UREDITVENA SITUACIJA, M 1 : 2.000

FASADNI PAS CELOVŠKE CESTE, M 1 : 2.000

FASADNI PAS CESTE LJUBLJANSKE BRIGADE, M 1 : 2.000



PREREZ, M 1 : 2.000



POGLED Z VZHODA



POGLED S SEVERA



POGLED Z ZAHODA




FASADNI PAS OB HITRI OBVOZNI CESTI, M 1 : 2.000



- MOBILNOST**
- CEVA ZA PEŠICE
 - KOLČARSKA STEZA
 - ŠKARJANA ULICA (TRIAŽNE ROZ) -
 - PARKOVNA PLEŠA - BOČNO KVADRATNO PARIKOVANJE
 - PODZEMNA TARAŽA
 - LANE V SAKAŽO
 - POSTAJALIŠČE MESTNEGA POTIŠNEGA PROMETA
 - POSTAJALIŠČE ŽELJEZNIŠKA POTIŠNEGA PROMETA
 - TERMINAL ZA IZPOVEDO KOLEJ


MOBILNOST, M 1 : 5.000



POGLED 04

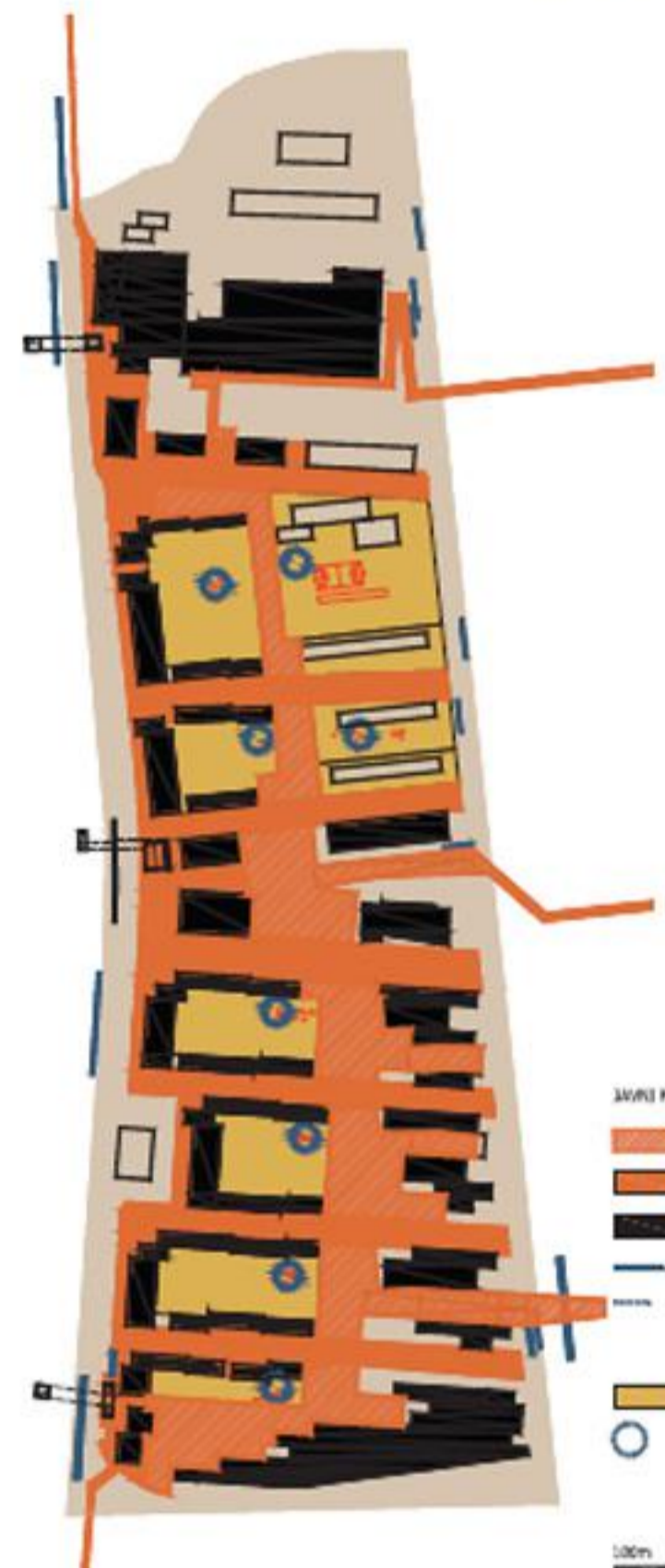


POGLED 05



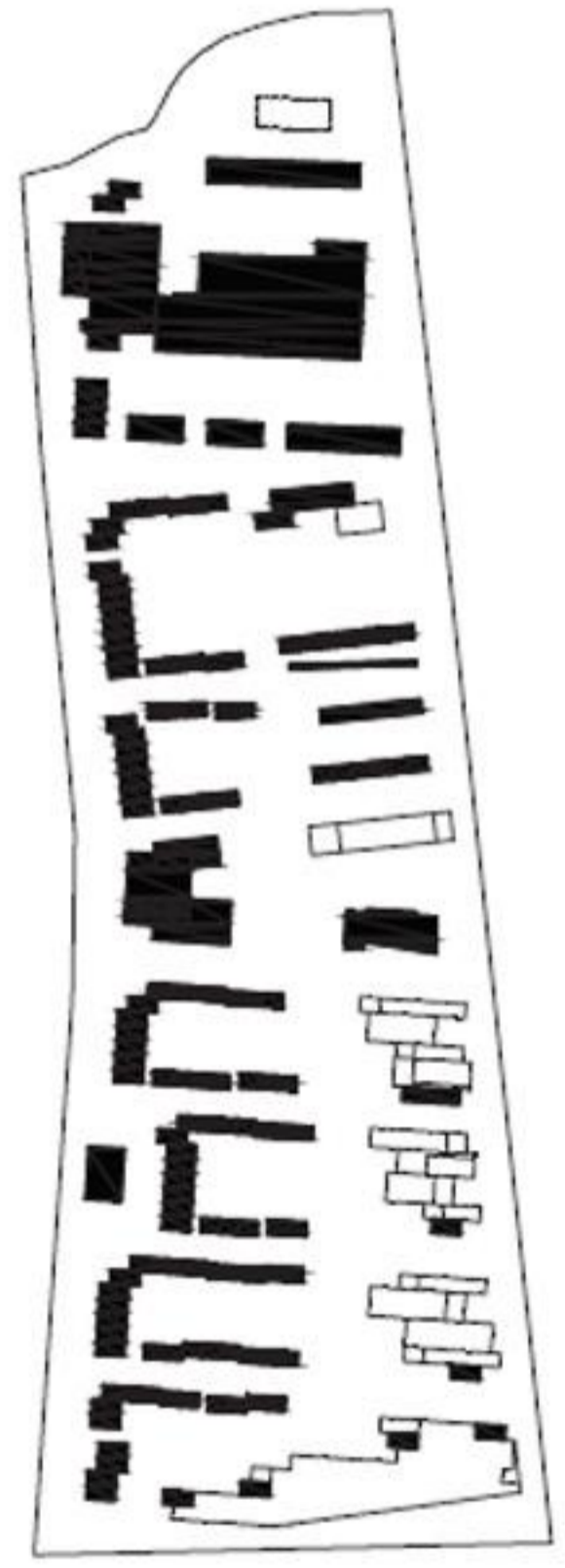
- DEKAVNOST V PRITLIČJU**
- DRUŠBENO
 - MEŠANO
 - POSLOVNO
 - TRGOVSKO IN STORITVENO
 - TRGOVSKO
 - PROČIHOVKA IN OBIT
- PREVLADUJOČA DEKAVNOST**
- STANOVANJSKO
 - DRUŠBENO
 - MEŠANO
 - POSLOVNO
 - TRGOVSKO IN STORITVENO
 - TRGOVSKO
 - PROČIHOVKA IN OBIT
 - JAVNA ZELEMNA POVEŠEVA

RABE IN FUNKCIJE, M 1 : 5.000



- JAVNI PROSTORI IN PRITLIČJA**
- PARK S POVEZAVANJE V ŽELEZNO KLIN
 - ULICA OB JAVNIH PRITLIČJU (GRUVA IN OVARNO SPACE)
 - JAVNO PRITLIČJE
 - POSTAJALIŠČE MESTNEGA POTIŠNEGA PROMETA
 - TERMINAL ZA IZPOVEDO KOLEJ
 - POLJAVNI KTRDI
 - OTRNOŠNO IZKAZIŠE

JAVNI PROSTORI IN PRITLIČJA, M 1 : 5.000



STAVBNA STRUKTURA, M 1 : 5.000



STAVBNA STRUKTURA 2. Faza, M 1 : 5.000



POGLED Z JUGA



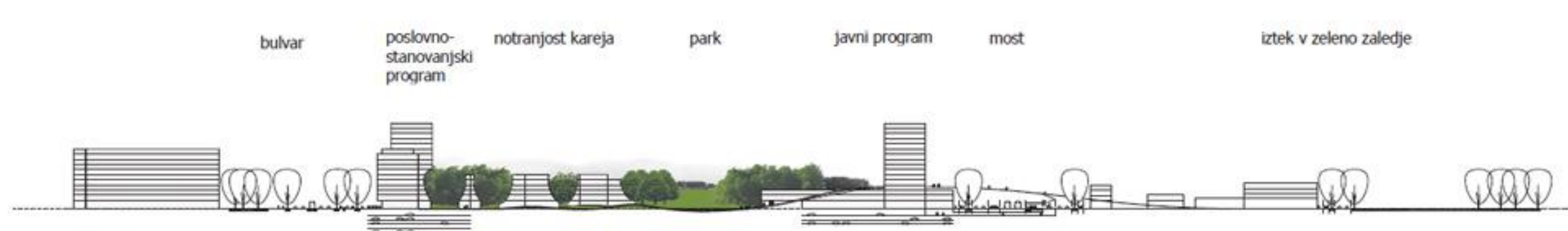
FAKTOR IZRABE, M 1 : 10.000



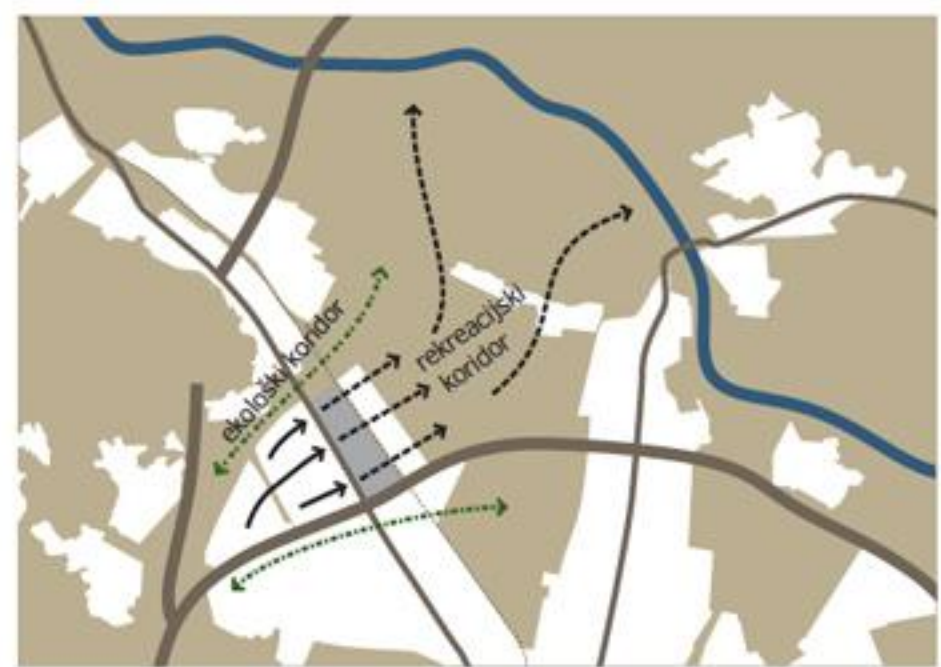
ETAPNOST, M 1 : 10.000



KRAJINA KOT POVEZOVALEC PROGRAMOV IN ŠIRŠEGA ZELENEGA SISTEMA LJUBLJANE



ZNAČILNI PREČNI PREREZ



VPETOST V ZELENÍ SISTEM LJUBLJANE