

najboljša in najlepša povezava s historičnim mestnim jedrom

v staro mestno jedro (ova pri križnici)

v staro mestno jedro (ova na ul. Trnških)

v grabenski gozd in k Sajerju

Levičnikova cesta

Šentjernejska cesta

### 2. jedro:

kulturni, športni, reprezentančni in vzporedni programi

### 1. jedro:

univerzitetne institucije

### 3. jedro:

študentsko naselje

## Trl jedra novomeškega kampusa (univerzitetnega središča):

1. univerzitetne institucije
2. kulturni, športni, reprezentančni in vzporedni programi
3. študentsko naselje

### 1. jedro:

univerzitetne institucije

1. Vhodni prospekt - peš pot in kolesarski steed ob obodu vzhodne doline
2. Vhodni prospekt - osni soust ob oca doline
3. Portal jedra univerzitetnih institucij
4. Akademski trg (+189,5 = 0,00)
5. Vhodni in javni programi univerzitetnih institucij (vhodne veže, amfiteater in sprejemski prostor)
6. Prostorska struktura univerzitetnih institucij (predavalnice, seminarji, računalniške sobe, timske dvorane, itd.)
7. Vozilnice glavni komunikacij prostorske in programske strukture
8. Kabineti (in zametki knjižnic)
9. Začasno shranjeni vojaški objekti in gospodarske dejavnosti

### 2. jedro:

kulturni, športni, reprezentančni in vzporedni programi

10. Univerzitetna knjižnica
11. Rektorat
12. Svečane dvorane
13. Športna dvorana
14. Bazen
15. Amfiteater
16. Zavod za varstvo kulturne dediščine (območna enota)
17. Dolenjski muzej (arheološki depozij in restavracijske delavnice)
18. Univerzitetna kapela
19. Trg
20. Pešpotni prehod preko Levičnikove ceste in navezava na staro mestno jedro
21. Promenada, povezava z 1. in 3. jedrom

### 3. jedro:

študentsko naselje

22. slobodna vhodna pot s skozid
23. točka srečanja in paviljon
24. terasaste sofijske hiše
25. starovojšaki objekti
26. mladinski hotel

#### PROMETNA UREDITEV:

- a. Obstoječe ceste
- b. Nove prometne povezave
- c. Planirani priključek na Levičnikovo cesto
- d. Planirane povezave na vzhodno območje
- e. Rekonstrukcija obstoječega priključka na Šentjernejsko cesto
- f. Terminal (lokalni, medkrajevni in poseben avtobusni, dovoz, taxi in letalski terminal), v 185,0 = -4,00
- g. Ozrednje parkirna garaže (v prvi fazni delni pokriti parkirišče - glede na obseg izvedbe Akademskega trga, ki dokola tudi obseg izvedbe garaže rivoje \*2), +185,0 = -4,50
- h. Možni dodatni parkirni prostori v okolici planiranih ob obstoječih objektih

#### motorni promet

- novе ceste
- obstoječe ceste
- južna cesta v potoku pod pešpotjo vhodnega prospekta (in druge izvenvojske prometne povezave)
- terminal (lokalni, medkrajevni in poseben avtobusni, dovoz, taxi in letalski terminal)
- parkirni prostor
- parkirna garaža

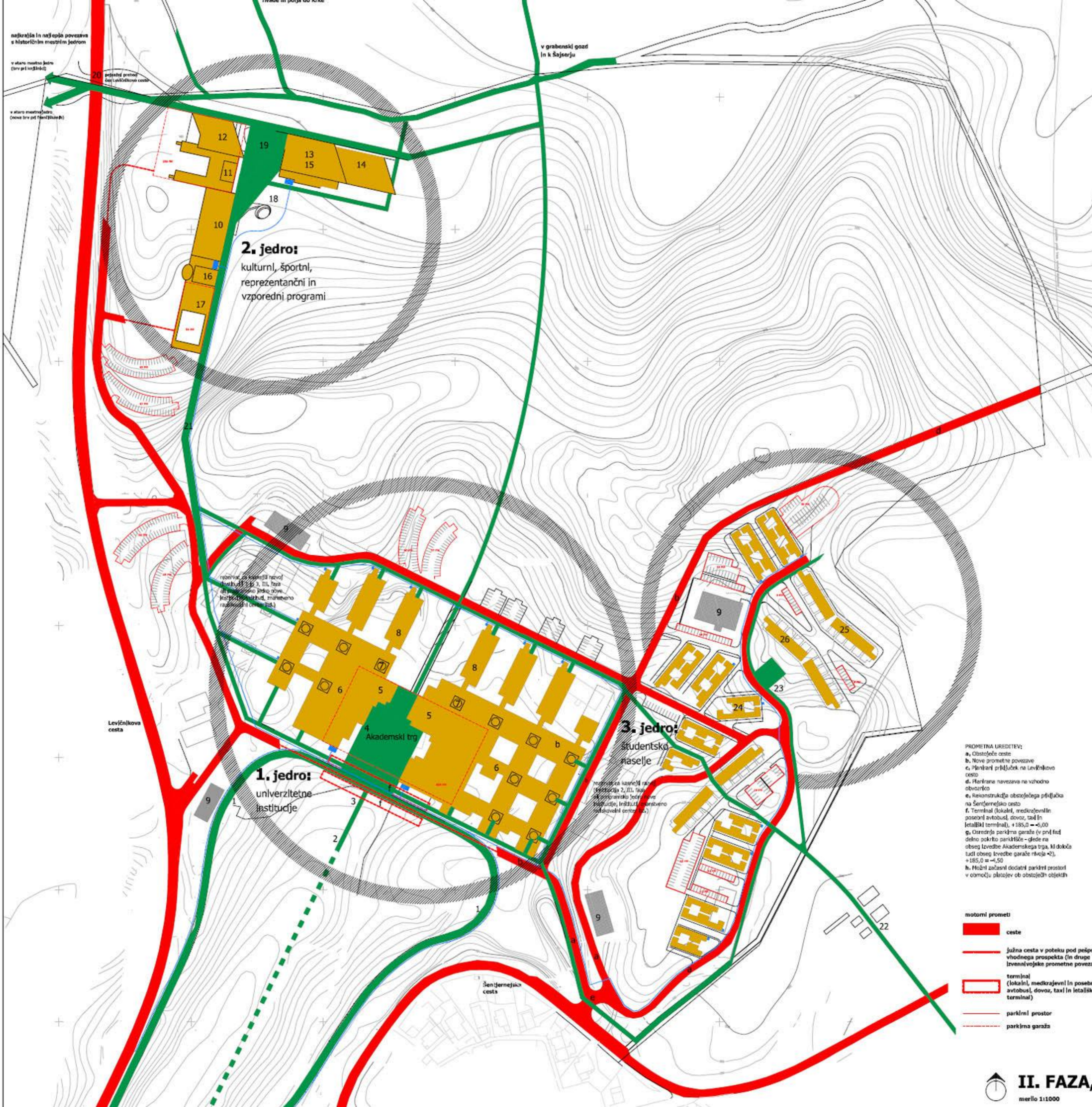
#### pešci

- osrednje površine in poti pešcev (vhodni prospekt, Akademski trg, "Grabenska" promenada itd.)
- obstoječe poti
- kolesarji
- kolesarske steze
- kolesarnice



## I. FAZA, SITUACIJA IN PROMET

merilo 1:1000



**Tri jedra novomeškega kampusa (univerzitetnega središča):**

- 1. univerzitetne institucije**
- 2. kulturni, športni, reprezentančni in vzporedni programi**
- 3. študentsko naselje**

**1. jedro:**  
univerzitetne institucije

- Vhodni prospekt + peš pot in kolesarski stezi ob obodu vzvišene doline
- Vhodni prospekt - osni spust do dna doline
- Portal jedra univerzitetnih institucij
- Akademski trg (+185,5 = 0,00)
- Vhodni in javni programi univerzitetnih institucij (vhodne veže, avribeati in spremiščja) prostorji
- Prostorska struktura univerzitetnih institucij (predavalnice, seminarji, računalniške sobe, filmske dvorane, itd.)
- Vozilnica glavnih komunikacij prostorske in programske strukture
- Kabine (in zametki) inštitutov
- Začasno omejenji vojaški objekt in gospodarske dejavnosti

**2. jedro:**  
kulturni, športni, reprezentančni in vzporedni programi

- Univerzitetna knjižnica
- Rektorat
- Svočlana dvorana
- Športna dvorana
- Bazen
- Amfiteater
- Zavod za varstvo kulturne dediščine (območje evroja)
- Dolenjski muzej (arheološki depolj in restavratske delavnice)
- Univerzitetna kapela
- Trg
- Poljalni prehod preko Levnikove ceste in navezava na staro mestno jedro
- Promenada, povezava z 1. in 3. jedrom

**3. jedro:**  
študentsko naselje

- športna vhodna pot s kolidi
- točka srečanja in parkirni
- terase arhitekturne
- stanovanjski nizi
- mladinski hotel

**PROMETNA UREDITVA:**

- Obstoječe ceste
- Nove prometne povezave
- Planirani pridružek na Levnikovo cesto
- Planirane navezave na vzhodno oboknico
- Rekonstrukcija obstoječega priključka na Šentjernejsko cesto
- Terminal (lokalni, medkrajevni: poseben avtobus, dovoz, taxi in letalski terminal), +185,0 = -4,50
- Ostrednje parkirna garaža (v prvi fazi delno zaključeno parkiranje - glede na obseg izvedbe Akademski trg, ki določa tudi obseg izvedbe garaže nivoja +2), +185,0 = -4,50
- Možni začasni dodatni parkirni prostori v območju platojev ob obstoječih objektih

- |   |   |
|---|---|
| <b>motorni promet</b>   | <b>pešci</b>  |
| ceste   | osrednje površine in poti pešcev (vhodni prospekt, Akademski trg, "Grabenska" promenada itd.) |
| južna cesta v poteku pod pešpotjo vhodnega prospekta (in druge izvenvojske prometne povezave) | obstoječe poti  |
| terminal (lokalni, medkrajevni in poseben avtobus, dovoz, taxi in letalski terminal)          | kolesarji   |
| parkirni prostor  | kolesarske steze  |
| parkirna garaža   | kolesarnice   |

nastirajša in najlepša povezava  
s historičnim mestnim jedrom

v staro mestno jedro  
(ovra pri kroglini)

v staro mestno jedro  
(ovra pri pri Frankovih)

v grabenski gozd  
in k Šajserju

## 2. jedro:

kulturni, športni,  
reprezentančni in  
vzporedni programi

## 1. jedro:

univerzitetne  
institucije

## 3. jedro:

študentsko  
naselje

### Tri jedra novomeškega kampus (univerzitetnega središča):

1. univerzitetne institucije
2. kulturni, športni,  
reprezentančni in vzporedni  
programi
3. študentsko naselje

#### 1. jedro:

univerzitetne Institucije

1. Vhodni prospekt - peš pot  
in kolesarski stez ob obodu  
vzdolžne doline
2. Vhodni prospekt - avto soust  
do črna doline
3. Portal jedra univerzitetnih  
institucij
4. Akademski trg (+189,5 = 0,00)
5. Vhodni in javni program  
univerzitetnih institucij (vhodne  
vozi, amfiteater in sprejemni  
prostor)
6. Prostorska struktura univerzitetnih  
institucij (predavalnice, seminarji,  
računalniške sobe, tiskarne, itd.)
7. Vozlišča glavnih komunikacij  
in programske strukture
8. Kabineti (in zametilni hiškovci)
9. Začasno ohranjeni vojaški objekti  
in gospodarske dejavnosti

#### 2. jedro:

kulturni, športni, reprezentančni in  
vzporedni programi

10. Univerzitetna knjižnica
11. Rektorat
12. Svečane dvorane
13. Športna dvorane
14. Bazen
15. Amfiteater
16. Zavod za varstvo kulturne dediščine (območna  
enota)
17. Dolenjski muzej (arheološki depozij in  
restavracijske delavnice)
18. Univerzitetna kapela
19. Trg
20. Pešarski prehod preko Levnikove ceste in  
navezava na staro mestno jedro
21. Promenada, povezava z 1, in 3. jedrom

#### 3. jedro:

študentsko naselje

22. slonobona vhodna pot s kourcil
23. točka srečanja in pivčarij
24. terasa za stroške 150
25. starovoharski nadj
26. mlačinski hotel

#### PROMETNA UREDITEV:

- a. Obstojeca cesta
- b. Nove prometne povezave
- c. Planirani priključek na Levnikovo  
cesto
- d. Planirana navezava na vzhodno  
obvoznico
- e. Rekonstrukcija obstoječega priključka  
na Sentejnjsko cesto
- f. Terminali (okrajni, medkrajinski in  
posebni avtobusni, dvoz, tazi in  
letalski terminali), +185,0 = -5,00
- g. Osrednja parkirna garaža (v prvi fazi  
delno pokrito parkirišče - glede na  
obseg lovodbe Akademskoga trga, ki dobijo  
tudi obseg livadne garaže rivož +),  
+185,0 = -4,50
- h. Mobilni začasni dodatni parkirni prostori  
v omočju platojev ob obstoječih objektih



I. FAZA, SITUACIJA

merilo 1:1000

naširajša in naširajša povezuje s historičnim mestnim jedrom

v staro mesno jedro (brez priložnosti)

v staro mesno jedro (brez priložnosti)

v grabenski gozd in k Šajserju

pešaki prehod preko Levčnikove ceste

Levčnikova cesta

Šentjernejska cesta

obstoječa obstoječa in obnovljena gozdna območja

## 2. jedro:

kulturni, športni, reprezentančni in vzporedni programi

## 3. jedro:

študentsko naselje

**Tri jedra novomeškega kampusa (univerzitetnega središča):**  
**1. univerzitetne institucije**  
**2. kulturni, športni, reprezentančni in vzporedni programi**  
**3. študentsko naselje**

### 1. jedro:

univerzitetne institucije

- 1. Vhodni prospekt - ovi pot in kolesarski stezic ob oboju vzdolžne doline
- 2. Vhodni prospekt - ovi pot od oboja doline
- 3. Portal jedra univerzitetnih institucij
- 4. Akademski trg (+189,5 = 0,00)
- 5. Vhodni in javni programi univerzitetnih institucij (vhodne veže, amfiteatri in sprejemni prostori)
- 6. Prostorska struktura univerzitetnih institucij (predavalnice, seminarji, računalniške sobe, filmske dvorane, itd.)
- 7. Vozlišča glavnih komunikacij prostorske in programske strukture
- 8. Količinski (in zametki) inženjerski
- 9. Začasno ohranjeni vojaški objekti in gospodarske dejavnosti (rezervat)

### 2. jedro:

kulturni, športni, reprezentančni in vzporedni programi

- 10. Univerzitetna knjižnica
- 11. Rektorat
- 12. Svečana dvorana
- 13. Športna dvorana
- 14. Basen
- 15. Arhiv RS
- 16. Zavod za varstvo kulturne dediščine (območno enota)
- 17. Doležalski muzej (arheološki dopolnilni restavracijske delavnice)
- 18. Univerzitetna kapela
- 19. Trig
- 20. Pešaki prehod preko Levčnikove ceste in navezava na staro mesno jedro
- 21. Promenada, povezava z 1. in 3. jedrom

### 3. jedro:

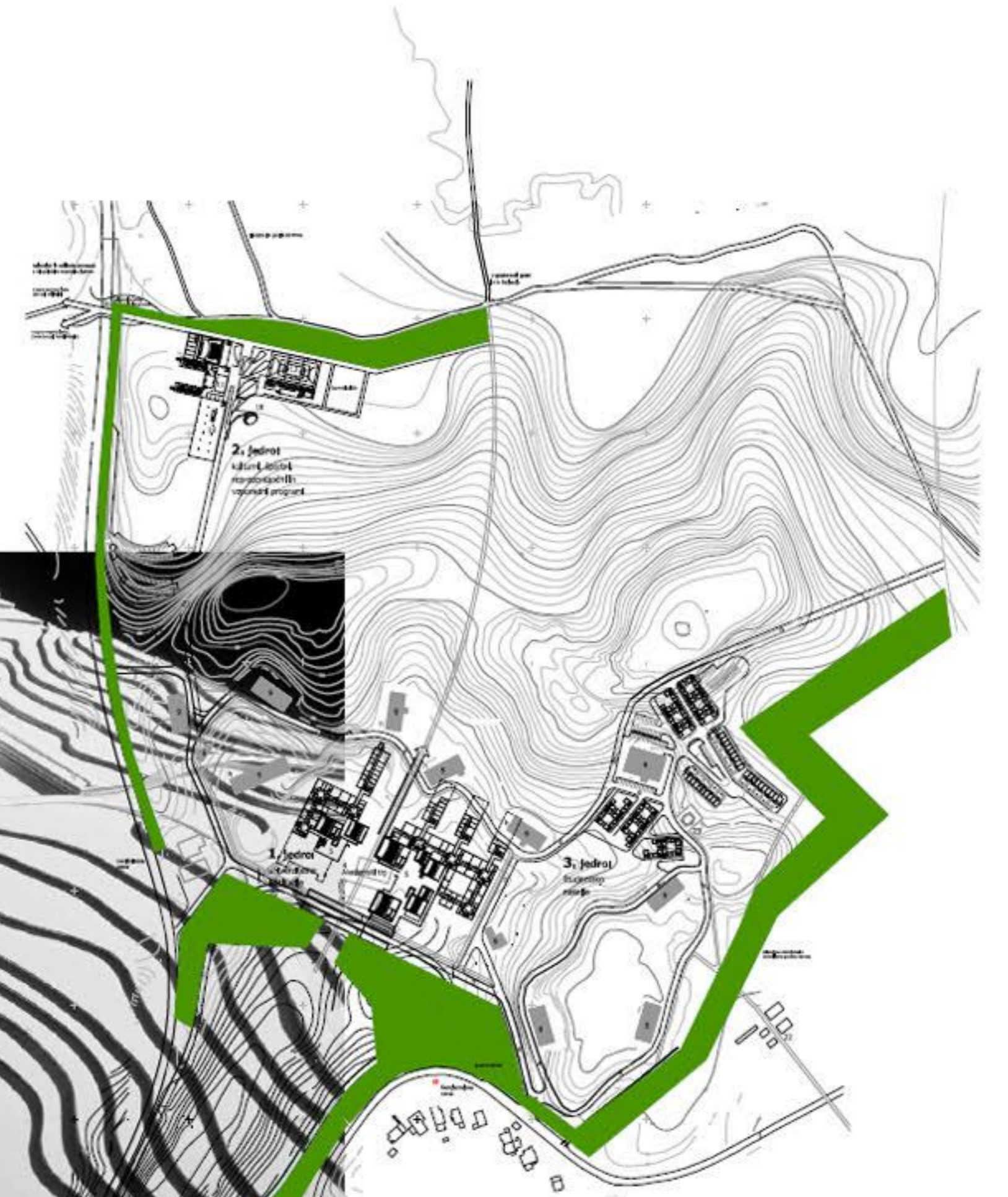

študentsko naselje

- 22. slonobna vhodna pot s korzid
- 23. točka srečanja in paviljon
- 24. terasa za avtorje in študente
- 25. starovojni hiši
- 26. mladolinski hotel


#### PROMETNA UREDITEV:



- a. Obstoječe ceste
- b. Nove prometne povezave
- c. Planirani priključek na Levčnikovo cesto
- d. Planirane navezave na vzhodno območje
- e. Rekonstrukcija obstoječega priključka na Šentjernejsko cesto
- f. Terminal (lokalni, medregionalni in posevni avtobusni, dvoz, tad in letališki terminal), +185,0 = -5,00
- g. Osrednja parkirna garaža (v prvi fazi delno pokrito parkišče - glede na obseg izvedbe Akademski trg, ki dokola tudi obseg izvedbe garaže rivoja \*), +185,0 = -5,00
- h. Možni začasni dodatni parkirni prostor v omejenem območju ob obstoječih objektih









**I.F**



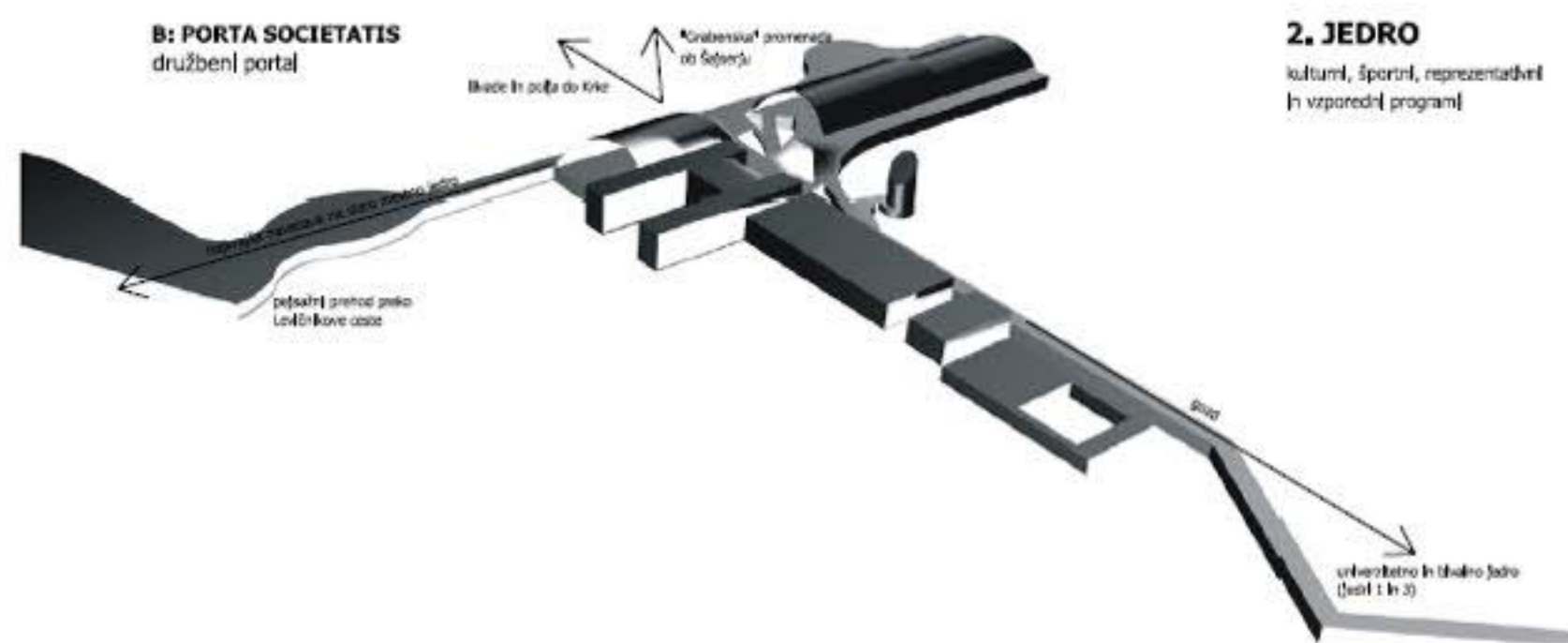


**II.F**

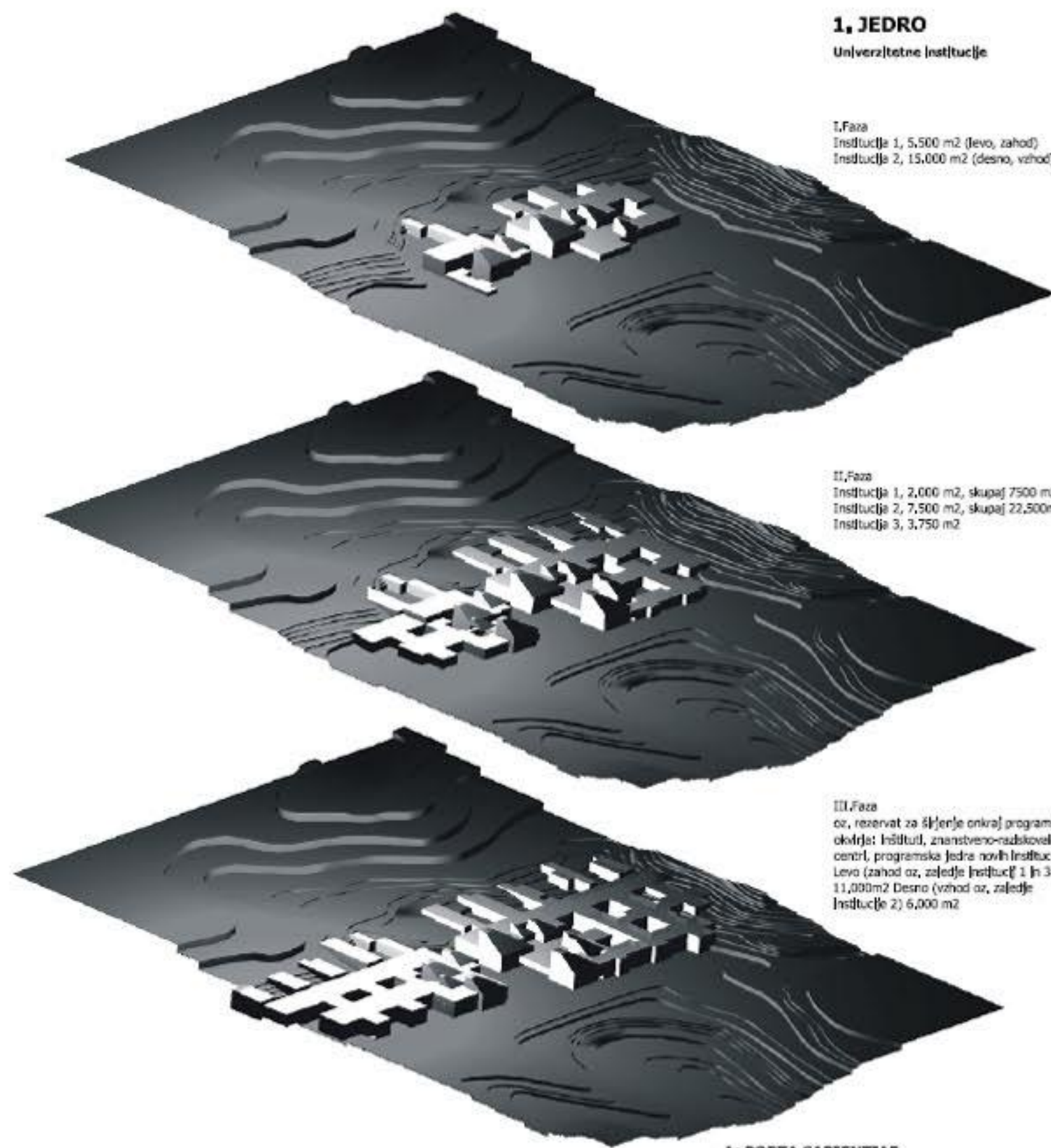




**III.F**



**2. JEDRO**  
kulturni, športni, reprezentativni  
in vzporedni programi



**1. JEDRO**  
Univerzitetne Inštitucije

I. Faza  
Inštitucija 1, 5.500 m<sup>2</sup> (levo, zahod)  
Inštitucija 2, 15.000 m<sup>2</sup> (desno, vzhod)

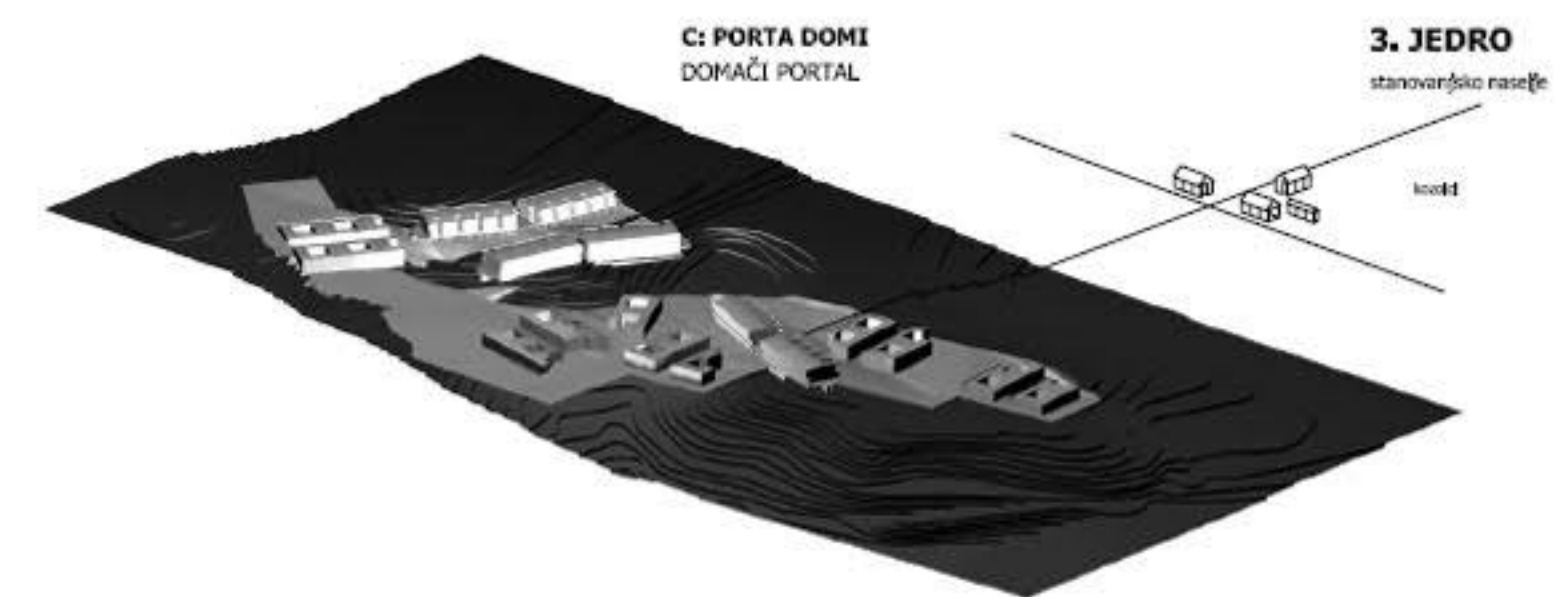
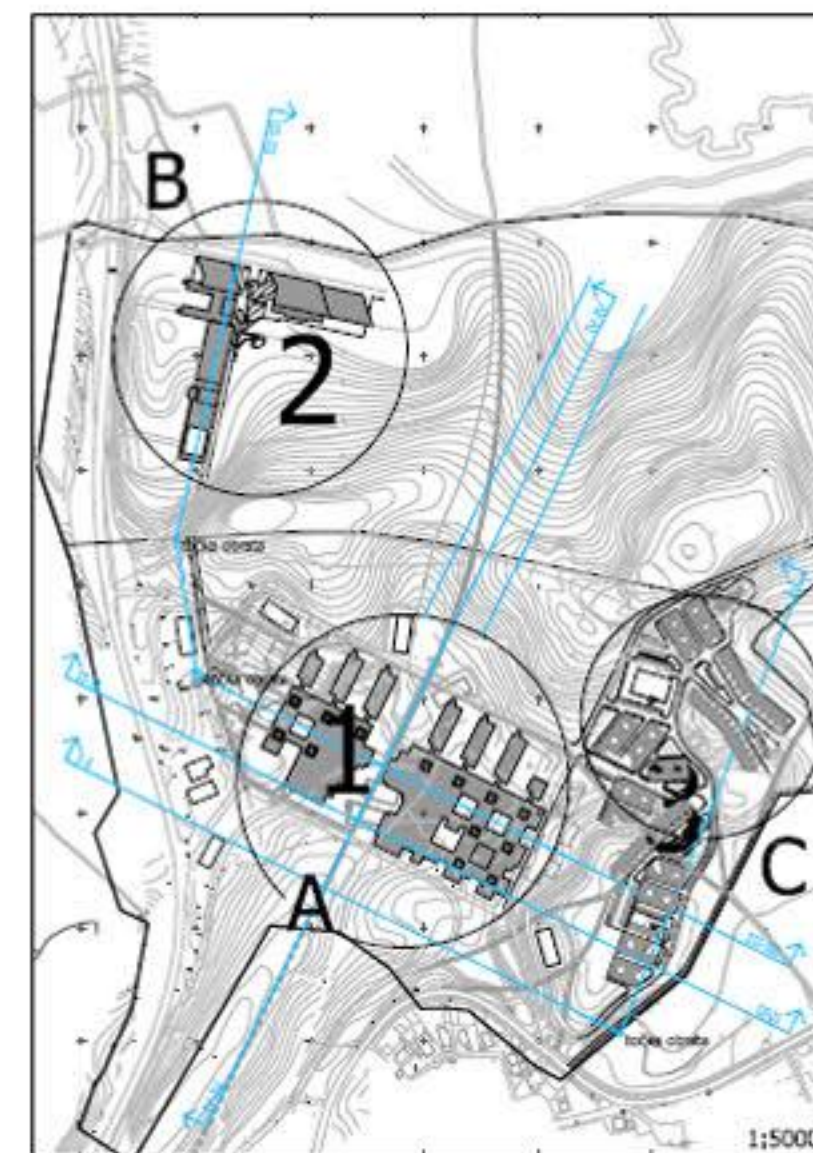
II. Faza  
Inštitucija 1, 2.000 m<sup>2</sup>, skupaj 7.500 m<sup>2</sup>  
Inštitucija 2, 7.500 m<sup>2</sup>, skupaj 22.500 m<sup>2</sup>  
Inštitucija 3, 3.750 m<sup>2</sup>

III. Faza  
oz. rezervat za širše okolje programskega  
okolja: inštitut, znanstveno-raziskovalni  
centri, programske jedre novih inštitucij, itd.  
Levo (zahod oz. zaledje Inštitucij 1 in 3)  
11.000 m<sup>2</sup> Desno (vzhod oz. zaledje  
Inštitucije 2) 6.000 m<sup>2</sup>

**A: PORTA SAPIENTIAE**  
duhovni portal

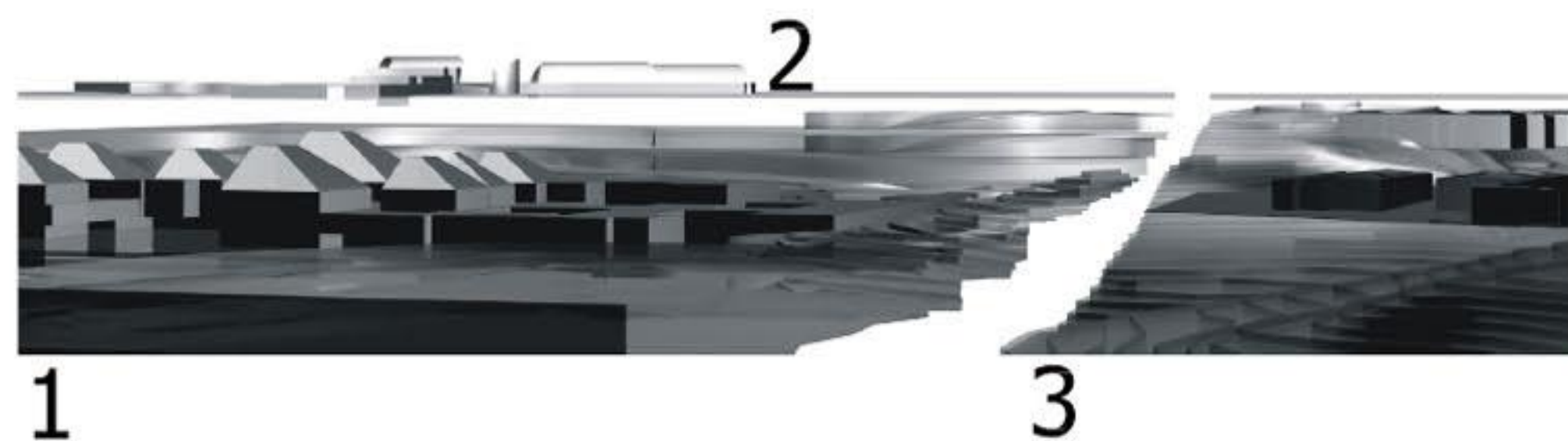
14. Jazba novorojenega kampusa (univerzitetnega središča)  
1. univerzitetne inštitucije  
2. kulturni, športni, reprezentativni in vzporedni programi  
3. kulturno središče

A. PORTA SAPIENTIAE, duhovni portal  
B. PORTA SOCIETATIS, družbeni portal  
C. PORTA DOMI, domači portal



**C: PORTA DOMI**  
DOMAČI PORTAL

**3. JEDRO**  
stanovanjsko razširje



1

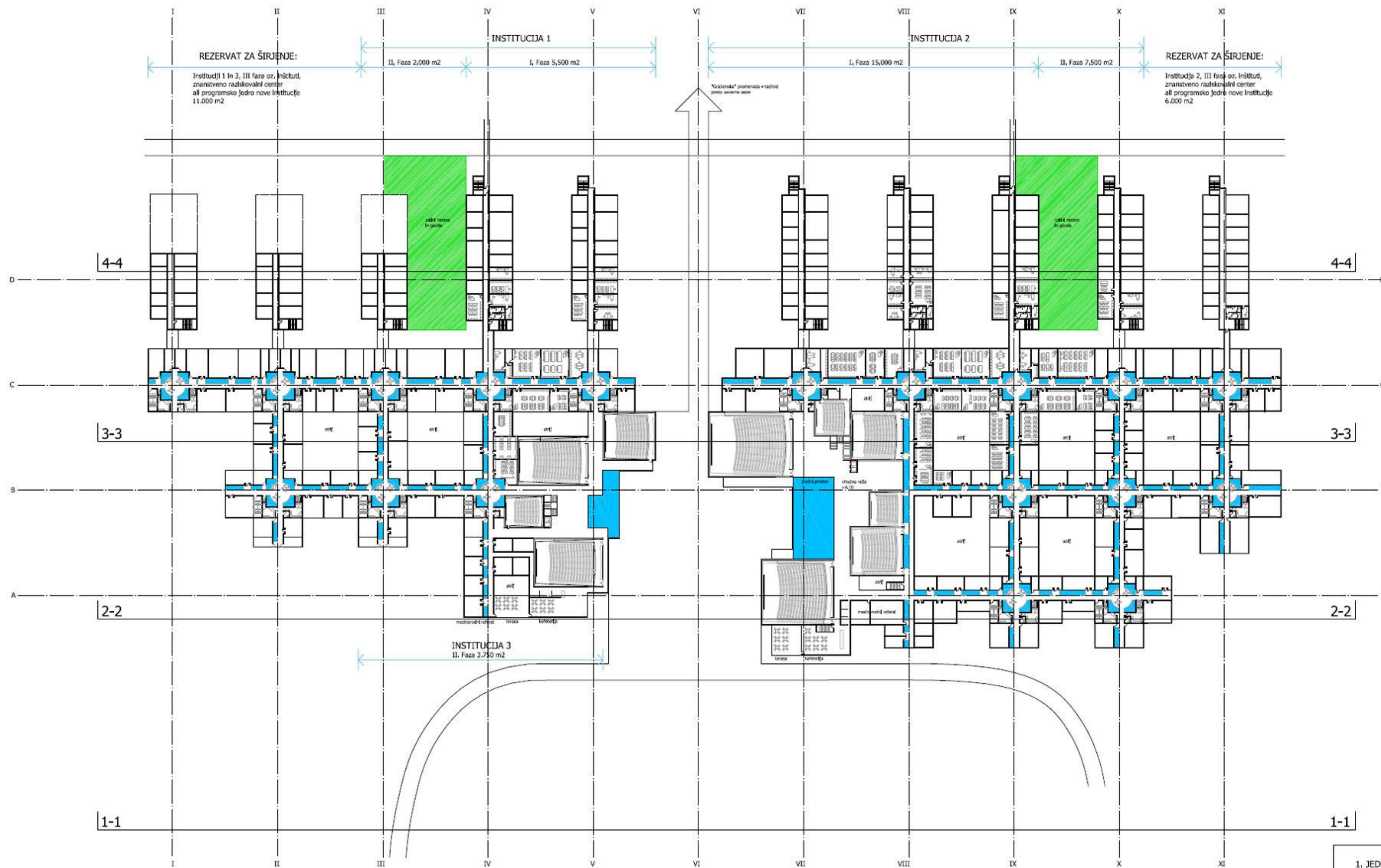
2

3





1. JEDRO:  
 UNIVERZITETNE INSTITUCIJE  
 NIVO +2  
 1:500  
 0,00 - 189,5



REZERVAT ZA ŠIRIENJE:  
 Institutji 1 in 3, III faze oz. Institut,  
 znanstveno raziskovalni center  
 all programsko jedro nove Institucije  
 11.000 m<sup>2</sup>

INSTITUCIJA 1  
 II, Faza 2.000 m<sup>2</sup>  
 I, Faza 5.500 m<sup>2</sup>

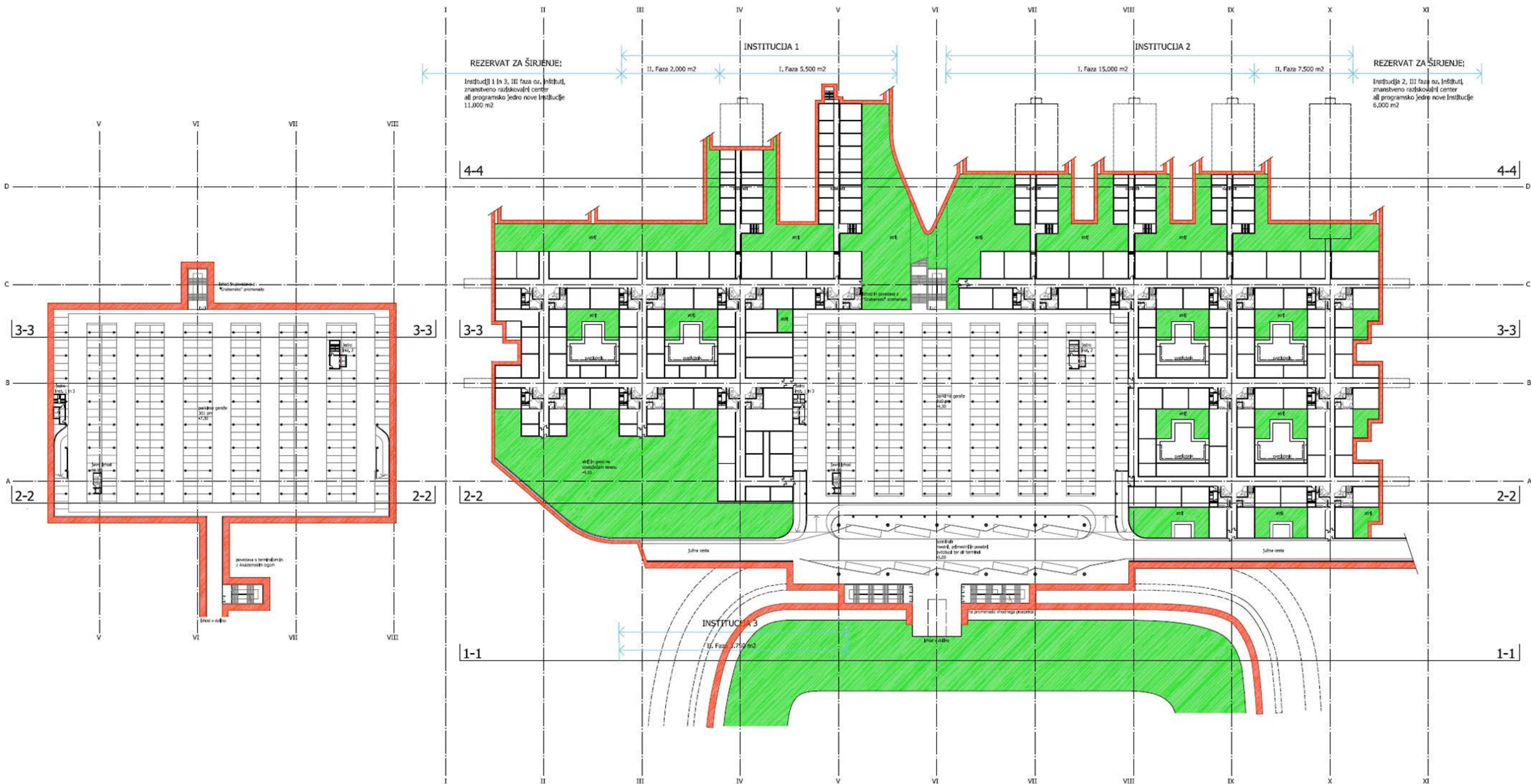
INSTITUCIJA 2  
 I, Faza 15.000 m<sup>2</sup>  
 II, Faza 7.500 m<sup>2</sup>

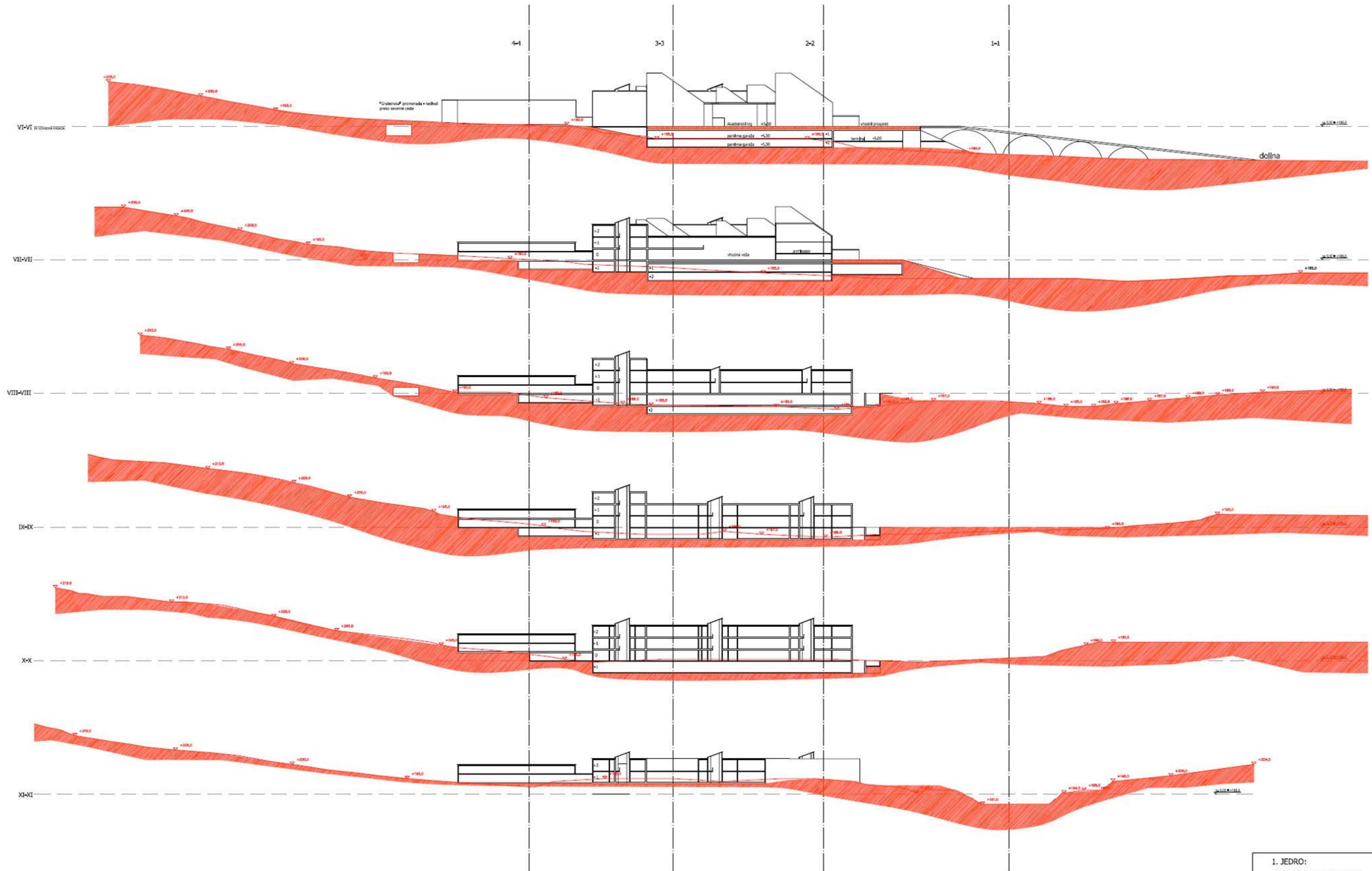
REZERVAT ZA ŠIRIENJE:  
 Institucija 2, III faza oz. Institut,  
 znanstveno raziskovalni center  
 all programsko jedro nove Institucije  
 6.000 m<sup>2</sup>

INSTITUCIJA 3  
 II, Faza 3.750 m<sup>2</sup>

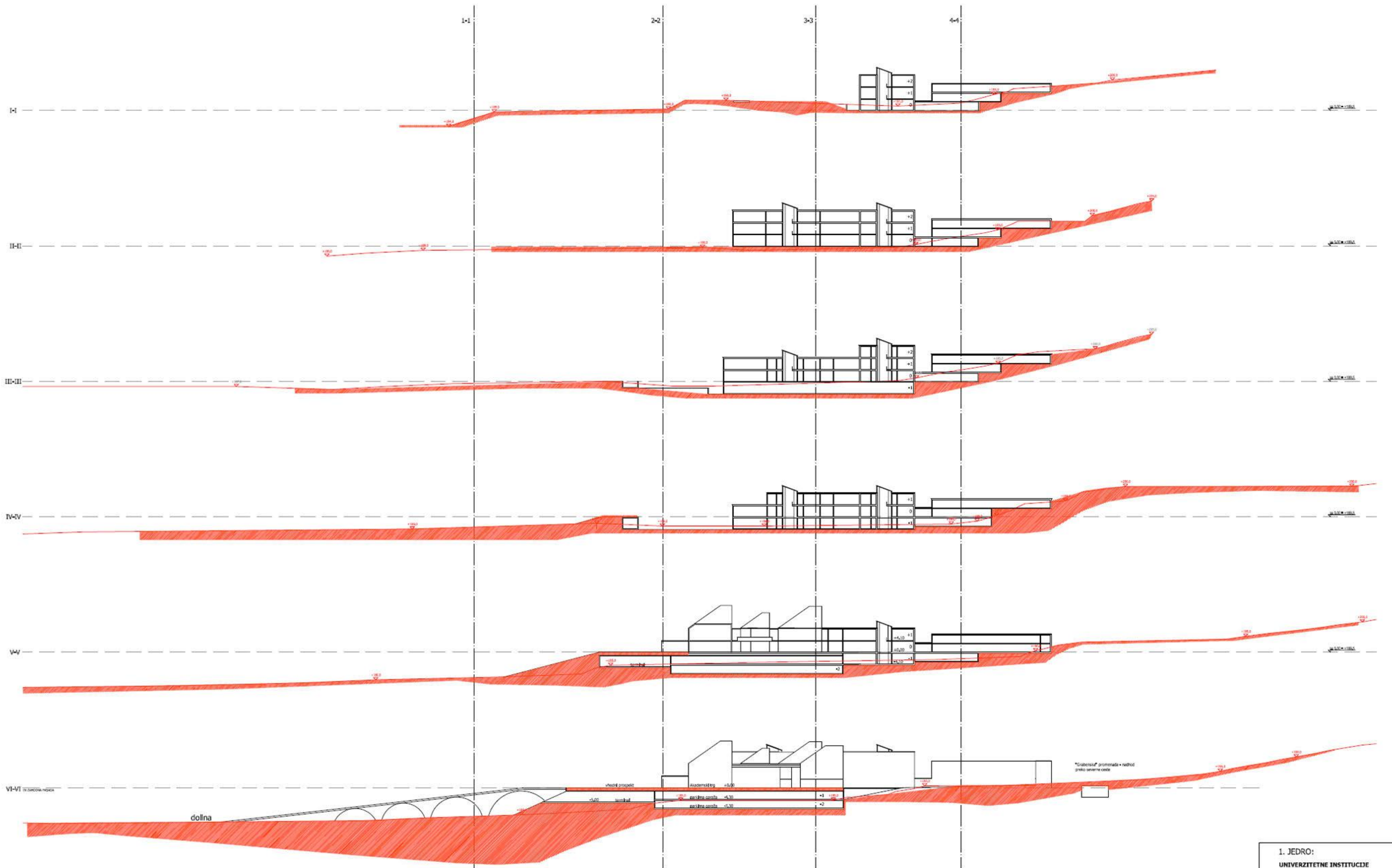


1. JEDRO:  
 UNIVERZITETNE INSTITUCIJE  
 NIVO 0  
 1:500  
 0,00 ± 100,5

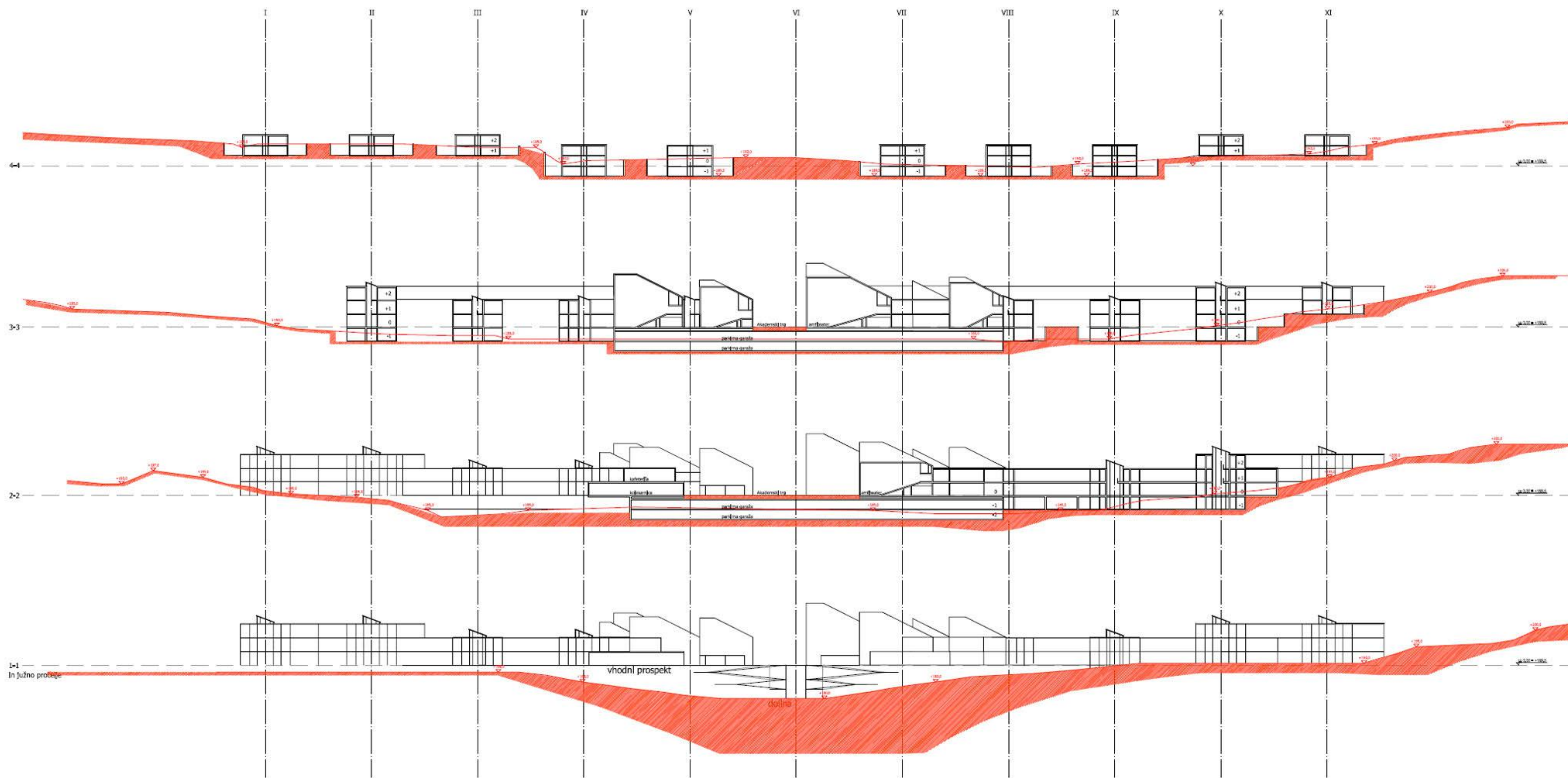




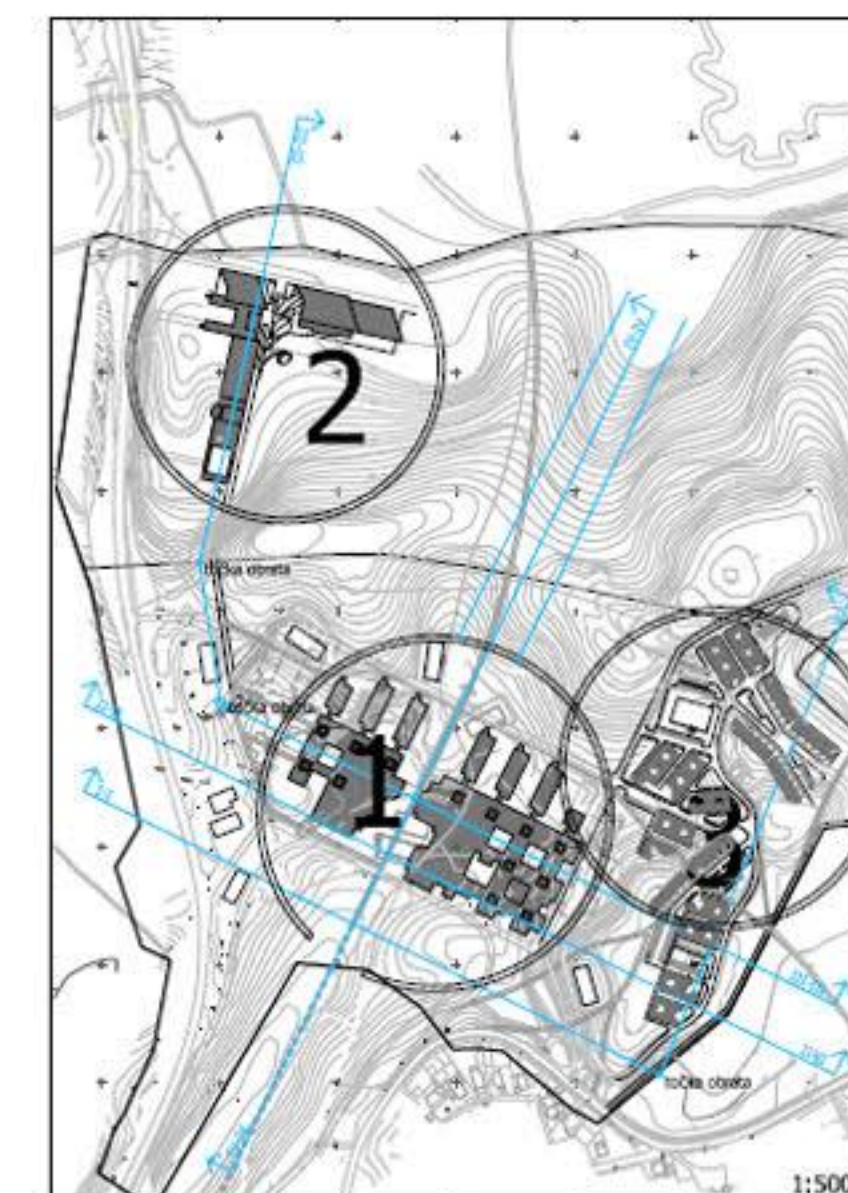
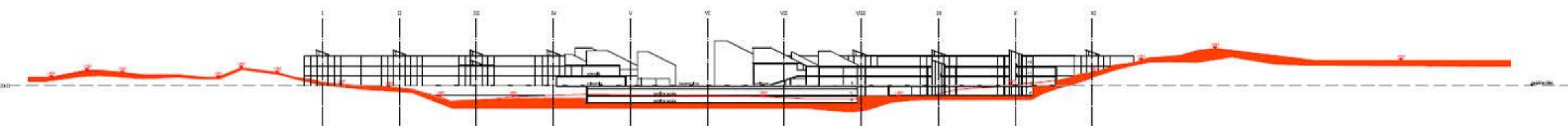
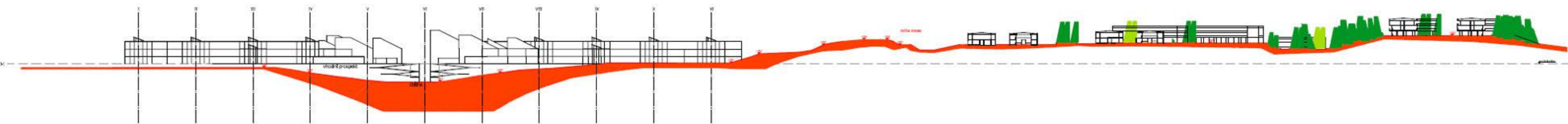
1. JEDRO:  
 UNIVERZITETNE INSTITUCIJE  
 PREČNI PREREZI (S/J) IN  
 POGLEDI  
 1:500  
 ± 0.00 = 189.50



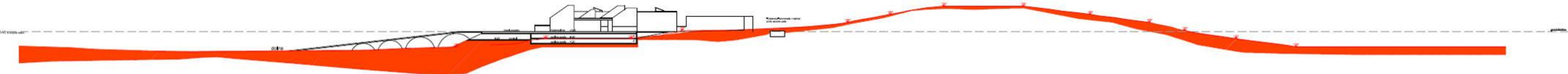
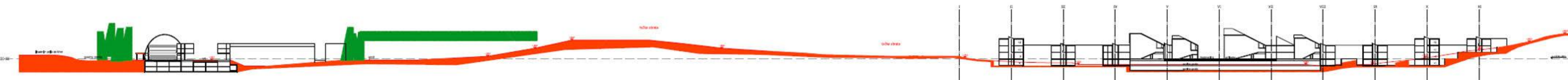
1. JEDRO:  
 UNIVERZITETNE INSTITUCIJE  
 PREČNI PREZI (S/J) IN  
 POGLEDI  
 1:500  
 ± 0.00 = 189.50



1. JEDRO:  
 UNIVERZITETNE INSTITUCIJE  
 VZDOLŽNI PREREZI (V/Z) IN  
 POGLEDI  
 1:500  
 ± 0.00 = 189.50

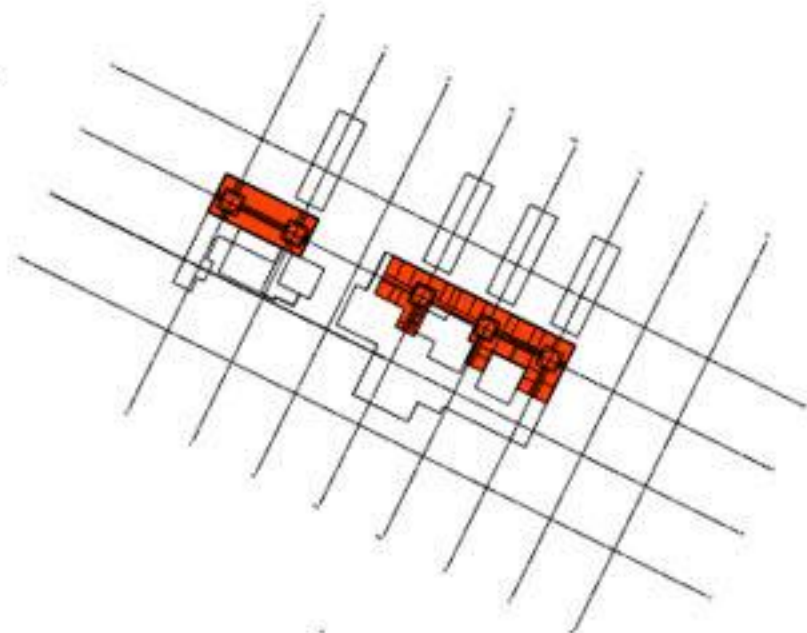


1) Jediná novostavba kampusu (učebněškolní středisko)  
 2) univerzitní prostředí (PORTA SAPIENTIÆ)  
 3) kulturní zóna, související s výpravním programem (ORTA SOCIETATIS)  
 4) studentů zóna (PORTA SOCIETATIS)

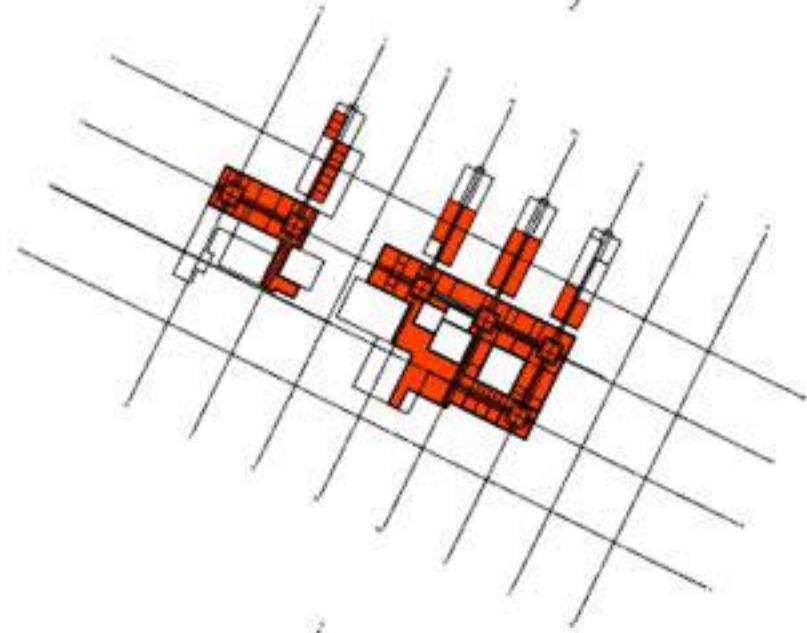




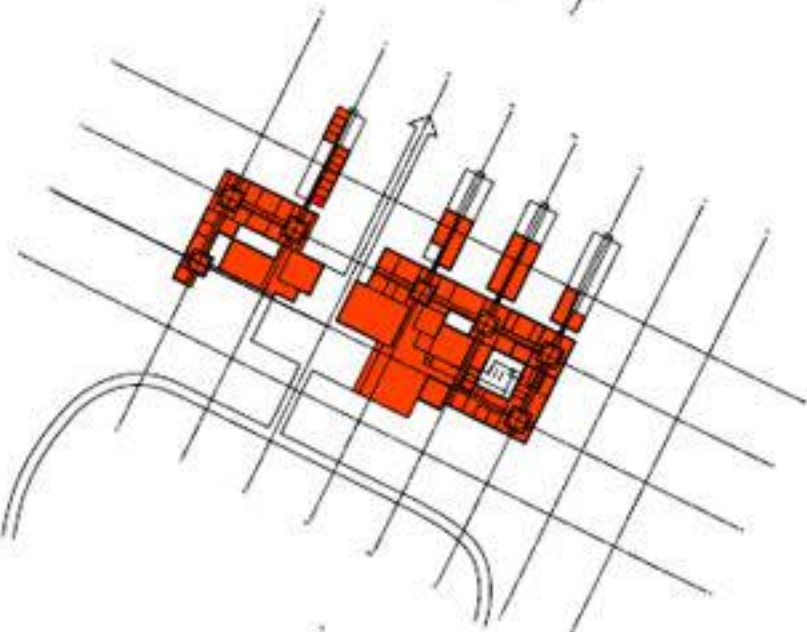
I. FAZA; rivo +2



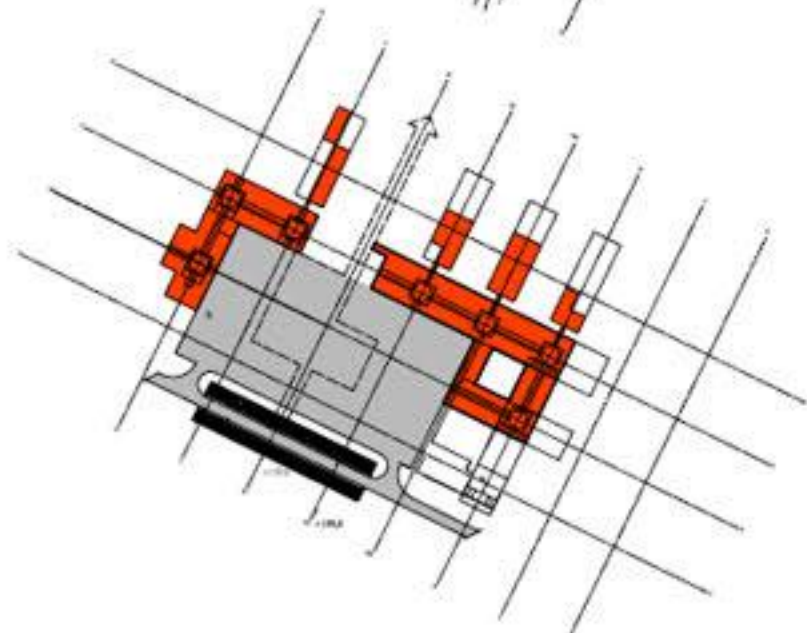
I. FAZA; rivo +1



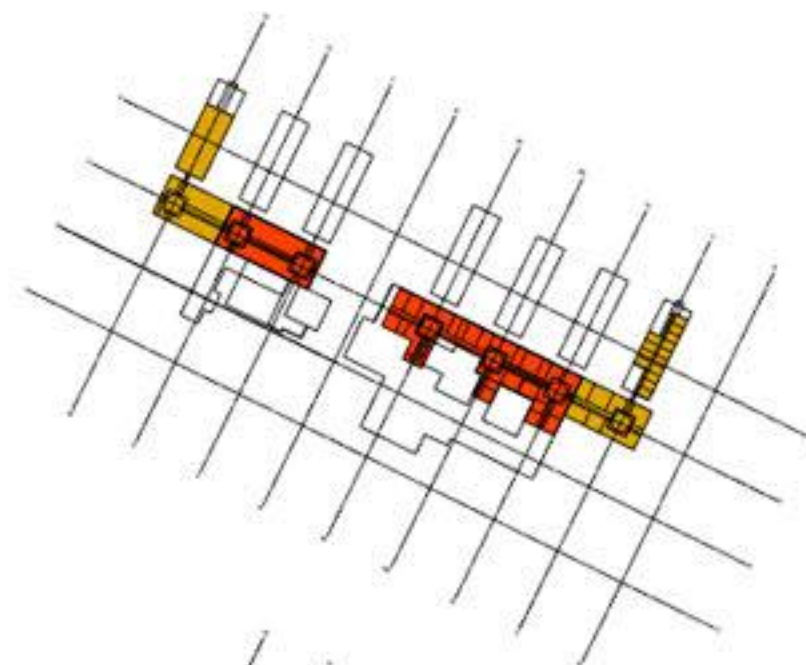
I. FAZA; rivo 0



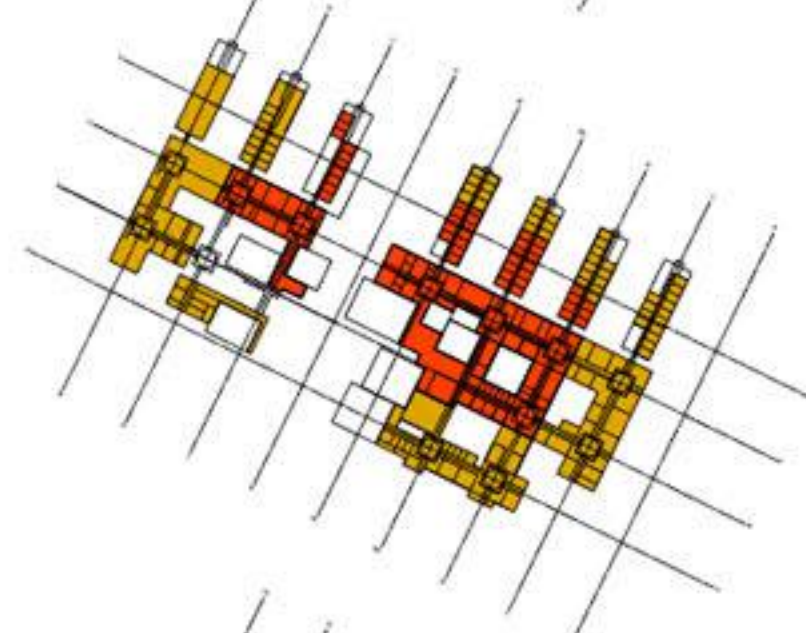
I. FAZA; rivo -1



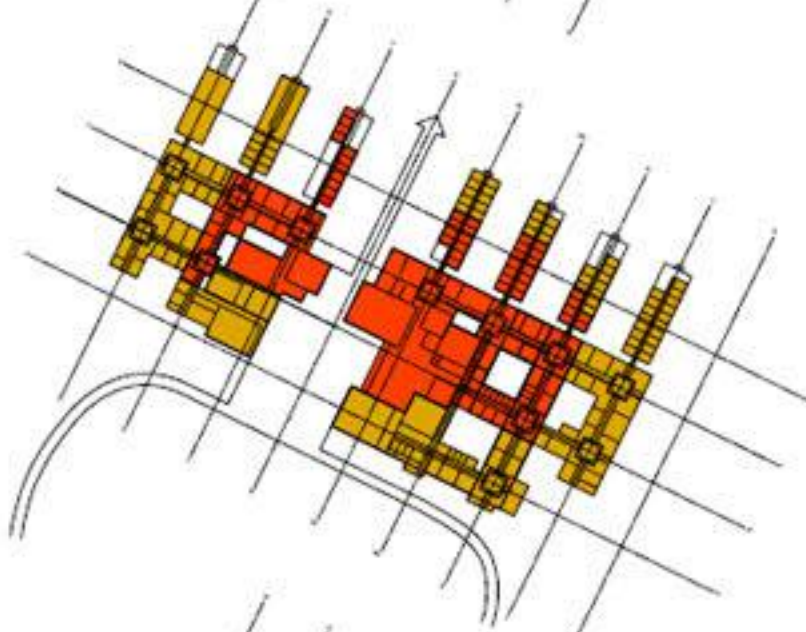
II. FAZA; rivo +2



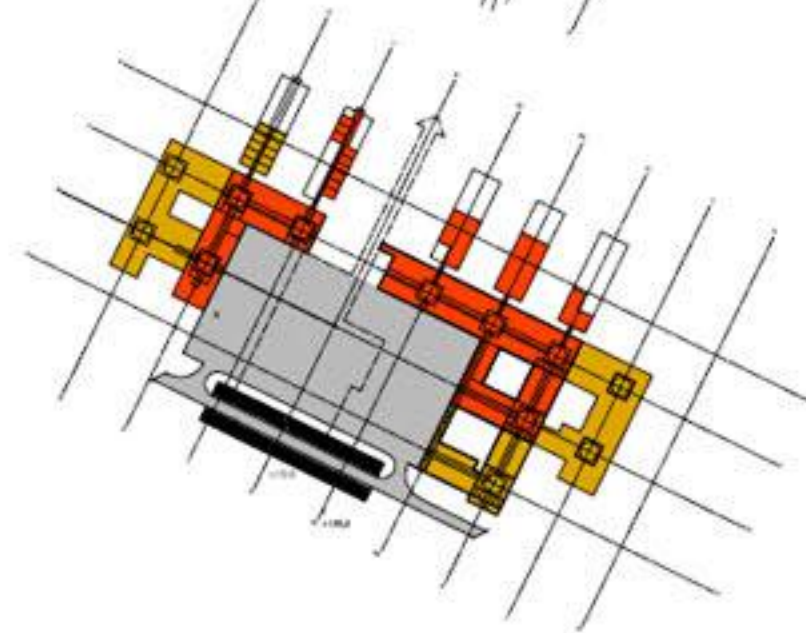
II. FAZA; rivo +1



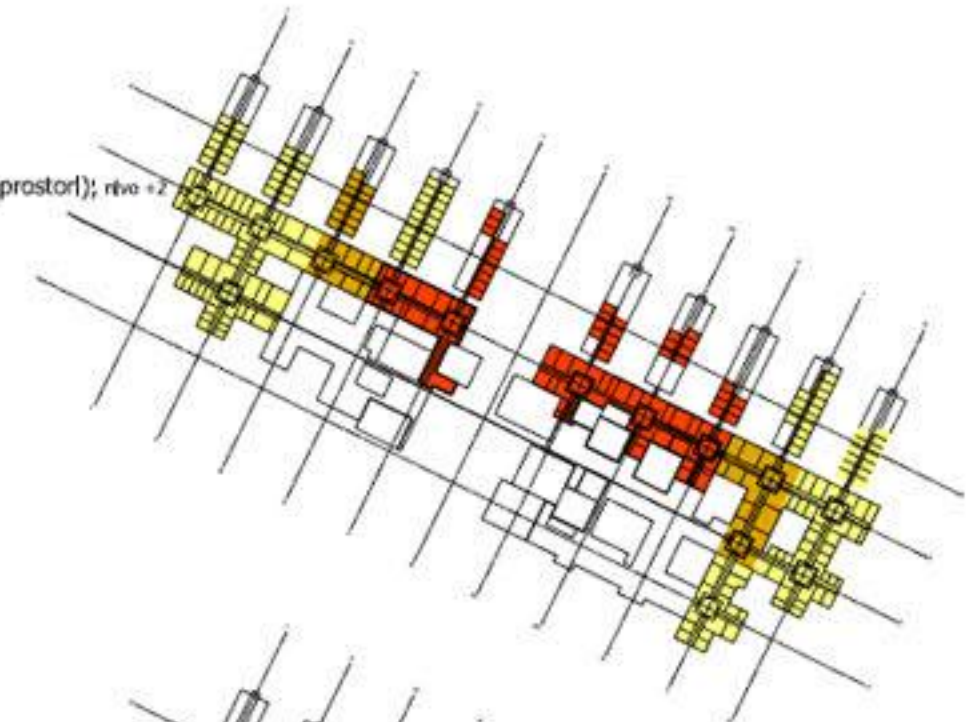
II. FAZA; rivo 0



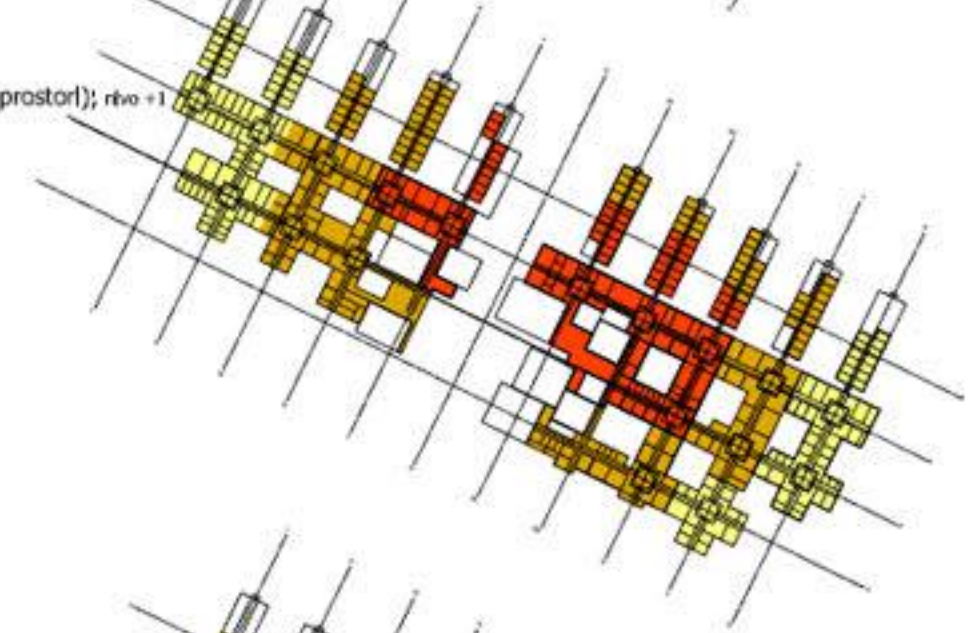
II. FAZA; rivo -1



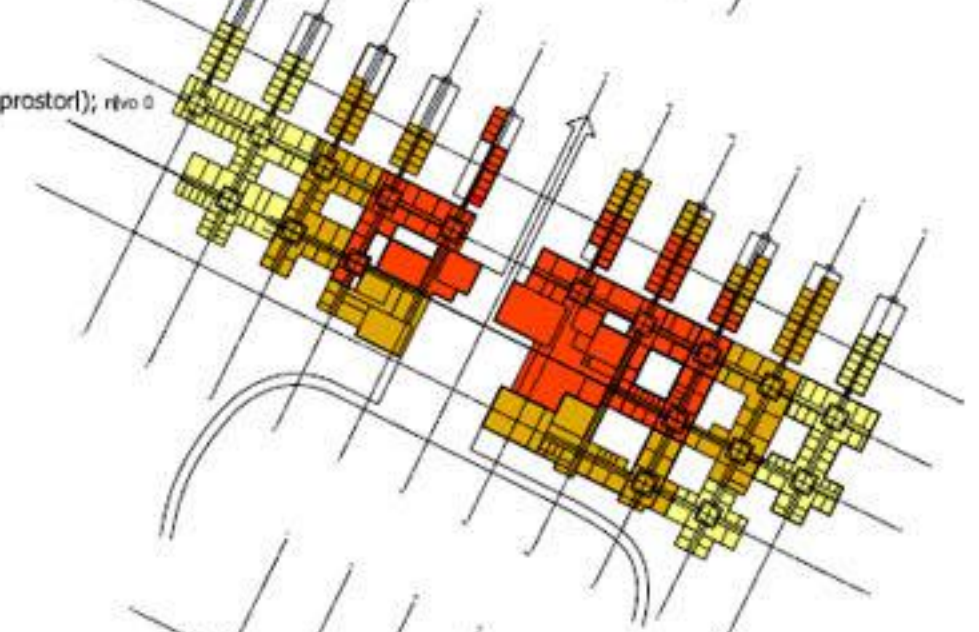
III. FAZA  
(namenski prostor); rivo +2



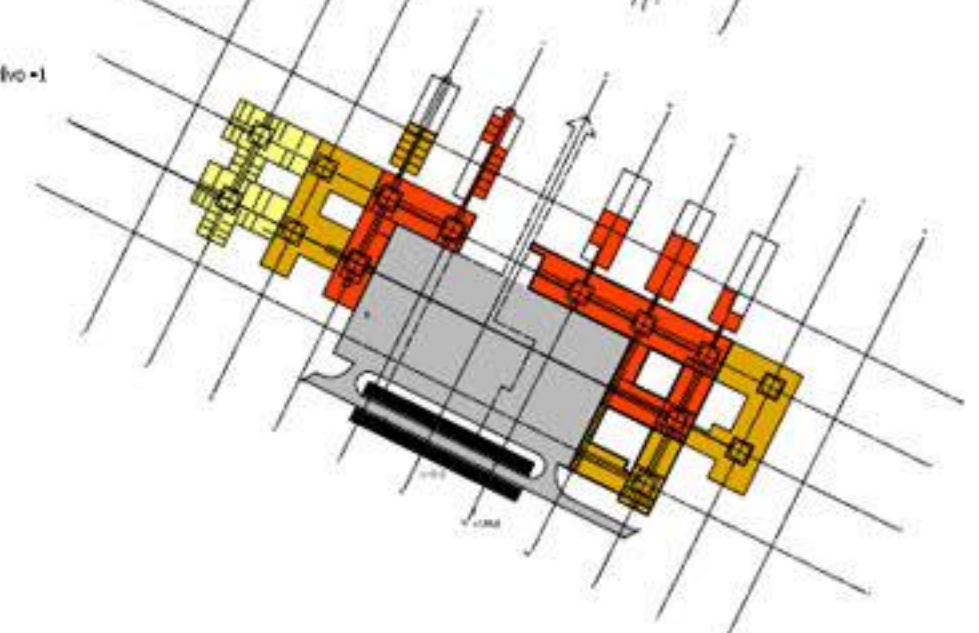
III. FAZA  
(namenski prostor); rivo +1



III. FAZA  
(namenski prostor); rivo 0



III. FAZA; rivo -1



- 1. I. faza
- 2. II. faza
- 3. III. faza
- 4. namenski prostor
- 5. novo oz. t. rivo
- 6. t. rivo
- 7. t. rivo
- 8. t. rivo
- 9. t. rivo
- 10. t. rivo
- 11. t. rivo
- 12. t. rivo
- 13. t. rivo
- 14. t. rivo
- 15. t. rivo
- 16. t. rivo
- 17. t. rivo
- 18. t. rivo
- 19. t. rivo
- 20. t. rivo
- 21. t. rivo
- 22. t. rivo
- 23. t. rivo
- 24. t. rivo
- 25. t. rivo
- 26. t. rivo
- 27. t. rivo
- 28. t. rivo
- 29. t. rivo
- 30. t. rivo
- 31. t. rivo
- 32. t. rivo
- 33. t. rivo
- 34. t. rivo
- 35. t. rivo
- 36. t. rivo
- 37. t. rivo
- 38. t. rivo
- 39. t. rivo
- 40. t. rivo
- 41. t. rivo
- 42. t. rivo
- 43. t. rivo
- 44. t. rivo
- 45. t. rivo
- 46. t. rivo
- 47. t. rivo
- 48. t. rivo
- 49. t. rivo
- 50. t. rivo
- 51. t. rivo
- 52. t. rivo
- 53. t. rivo
- 54. t. rivo
- 55. t. rivo
- 56. t. rivo
- 57. t. rivo
- 58. t. rivo
- 59. t. rivo
- 60. t. rivo
- 61. t. rivo
- 62. t. rivo
- 63. t. rivo
- 64. t. rivo
- 65. t. rivo
- 66. t. rivo
- 67. t. rivo
- 68. t. rivo
- 69. t. rivo
- 70. t. rivo
- 71. t. rivo
- 72. t. rivo
- 73. t. rivo
- 74. t. rivo
- 75. t. rivo
- 76. t. rivo
- 77. t. rivo
- 78. t. rivo
- 79. t. rivo
- 80. t. rivo
- 81. t. rivo
- 82. t. rivo
- 83. t. rivo
- 84. t. rivo
- 85. t. rivo
- 86. t. rivo
- 87. t. rivo
- 88. t. rivo
- 89. t. rivo
- 90. t. rivo
- 91. t. rivo
- 92. t. rivo
- 93. t. rivo
- 94. t. rivo
- 95. t. rivo
- 96. t. rivo
- 97. t. rivo
- 98. t. rivo
- 99. t. rivo
- 100. t. rivo

I. FAZA: Institucija 1: 5.500 m2, Institucija 2: 15.000 m2

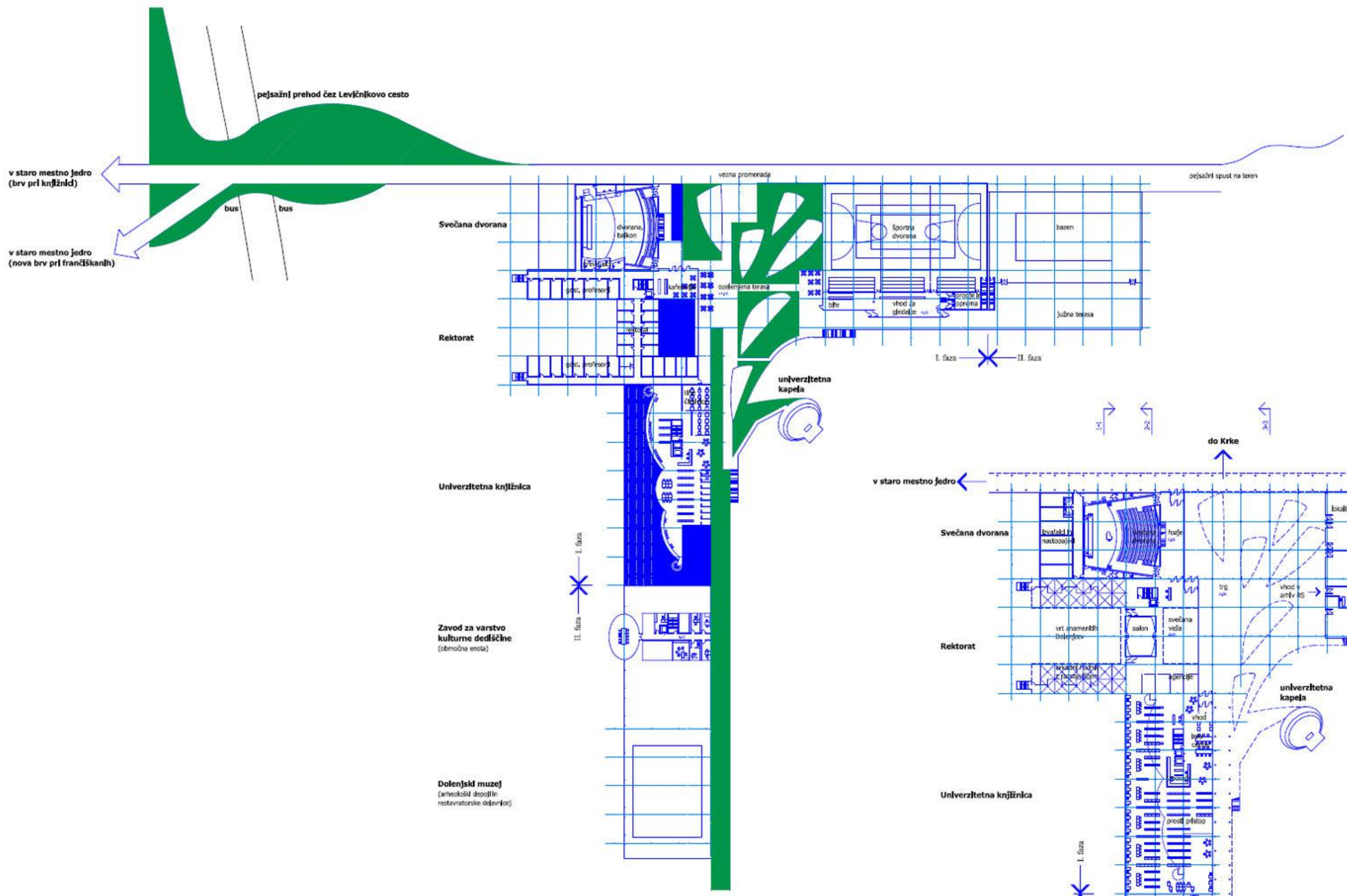


II. FAZA: institucija 1: 2.000 m2 (skupaj 7.500 m2), institucija 2: 7.500 m2 (skupaj 22.500 m2)

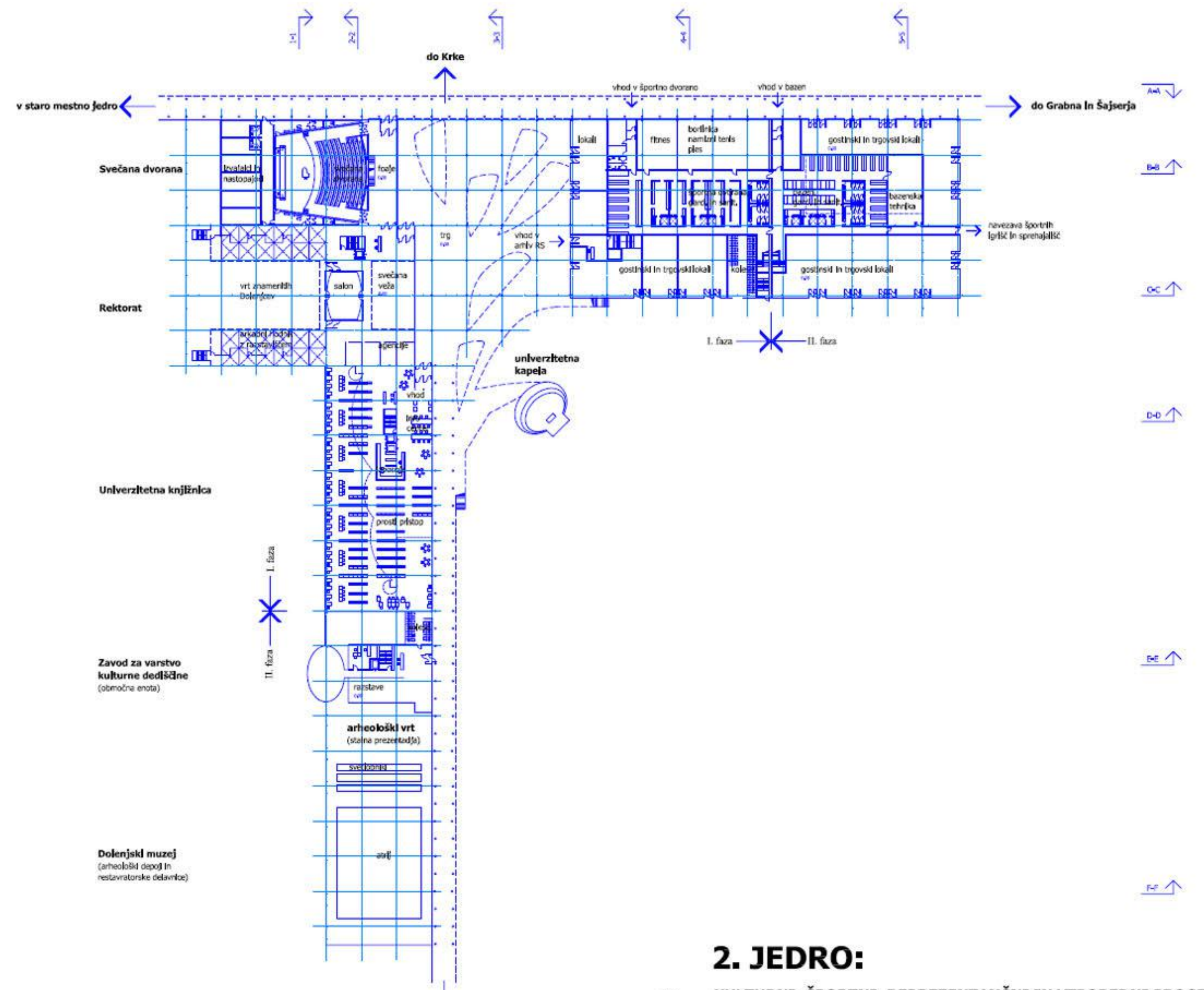


III. FAZA, vzhod: Institucija 2, III faza, oz. Inštiti, znanstveno raziskovalni center all programsko jedro nove institucije, 6.000 m2  
III. FAZA, zahod: Institucija 1 in 3, III faza, oz. Inštiti, znanstveno raziskovalni center all programsko jedro nove institucije, 11.000 m2





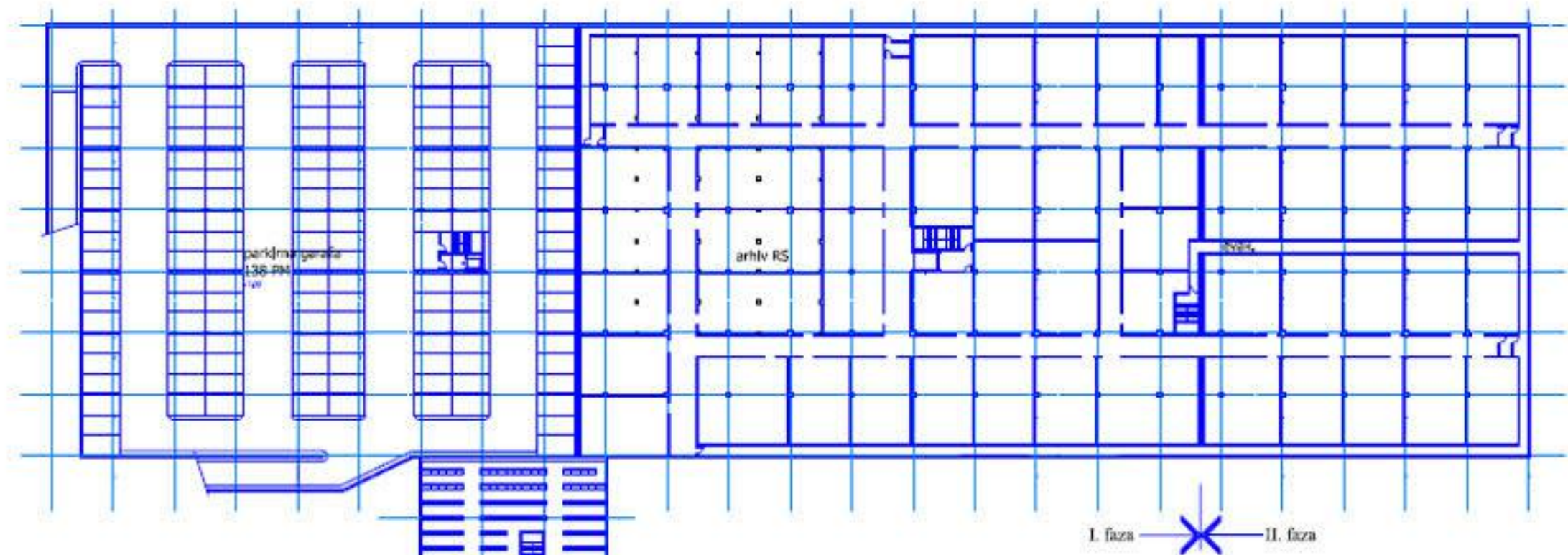
**NIVO +1**



**NIVO 0**

**2. JEDRO:**

**KULTURNI, ŠPORTNI, REPREZENTANČNI IN VZPOREDNI PROGRAMI  
NIVOJA 0 IN +1**  
merilo 1:500  
±0.00=185.00



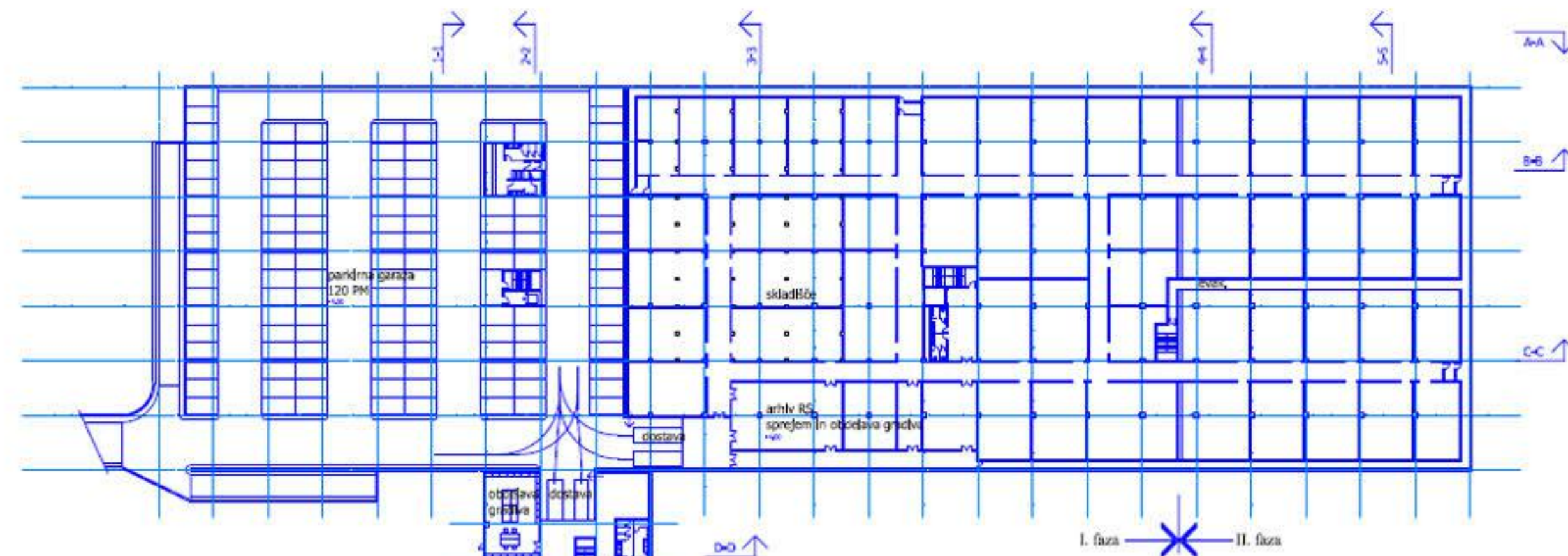
Univerzitetna knjižnica

Zavod za varstvo  
kulture dediščine  
(območna enota)

Dolenjski muzej  
(arheološki depozij in  
restavratorske delavnice)

I. faza  
II. faza

## NIVO -2



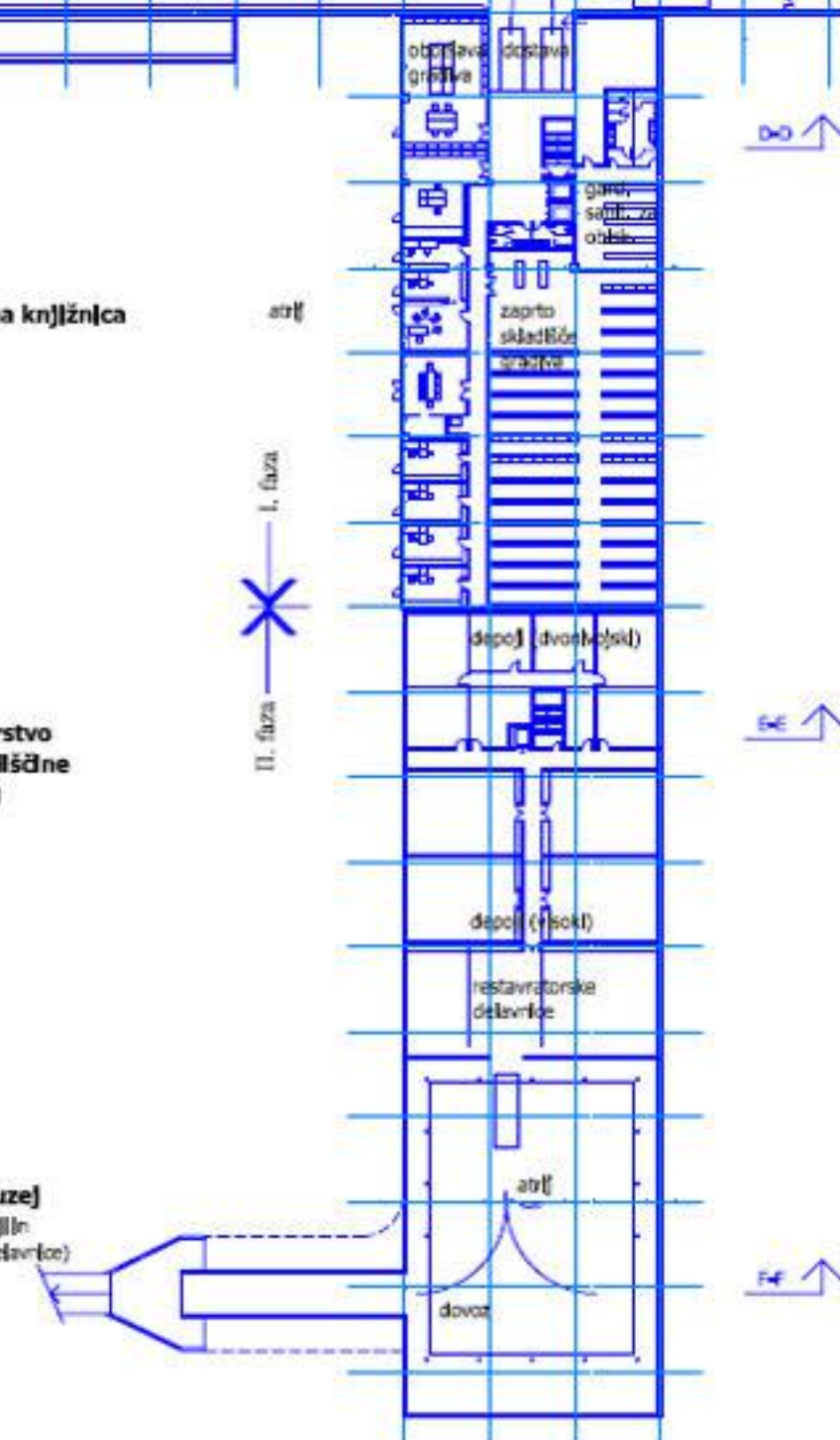
Univerzitetna knjižnica

Zavod za varstvo  
kulture dediščine  
(območna enota)

Dolenjski muzej  
(arheološki depozij in  
restavratorske delavnice)

I. faza  
II. faza

## NIVO -1

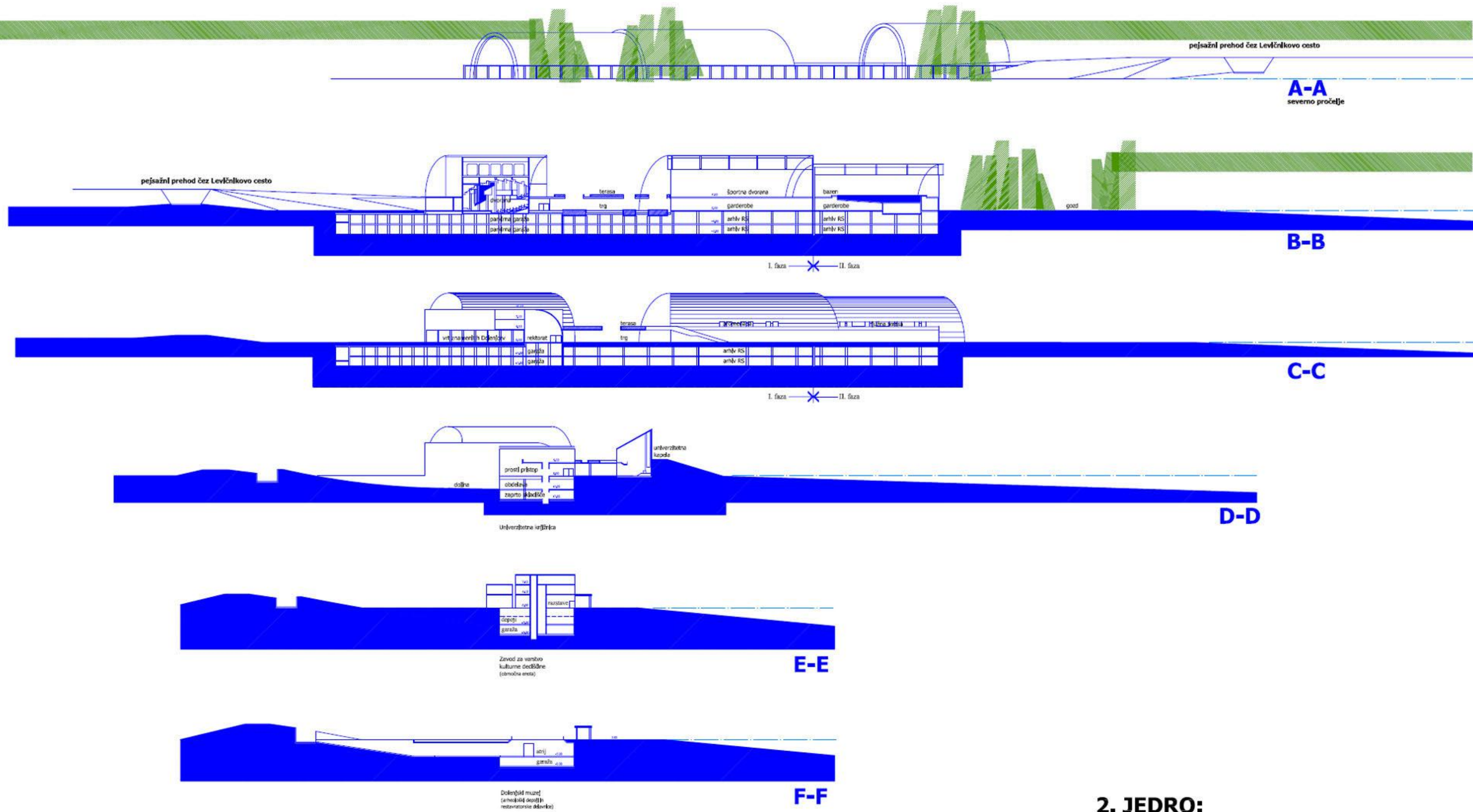


## 2. JEDRO:

KULTURNI, ŠPORTNI, REPREZENTANČNI IN VZPOREDNI PROGRAMI  
NIVOJA -1 IN -2

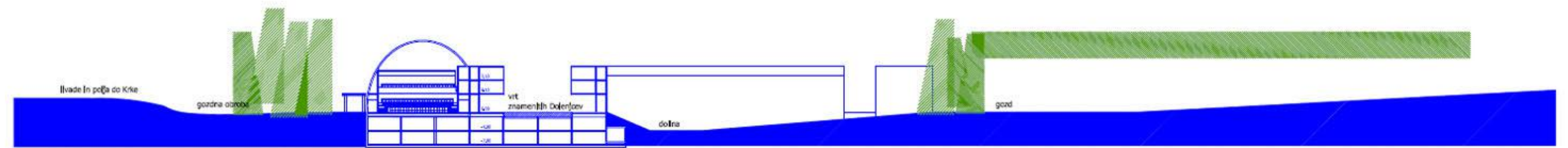
merilo 1:500  
±0.00=185.00



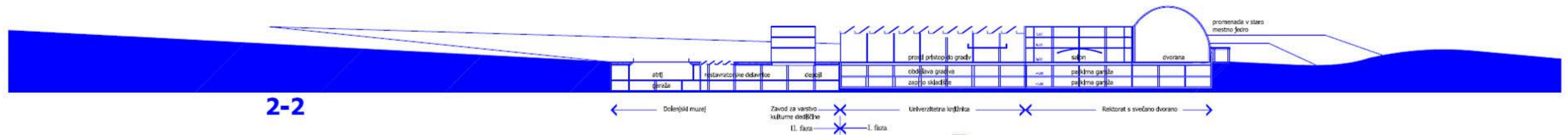


**2. JEDRO:**  
KULTURNI, ŠPORTNI, REPREZENTANČNI IN VZPOREDNI PROGRAMI  
VZDOLŽNI PREREZI IN POGLEDI  
merilo 1:500  
±0,00=185,00

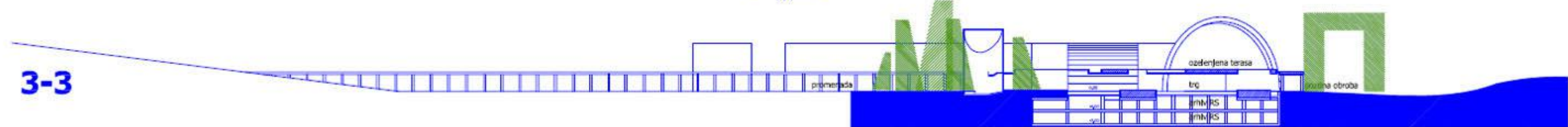
**1-1**  
zahodno pročelje



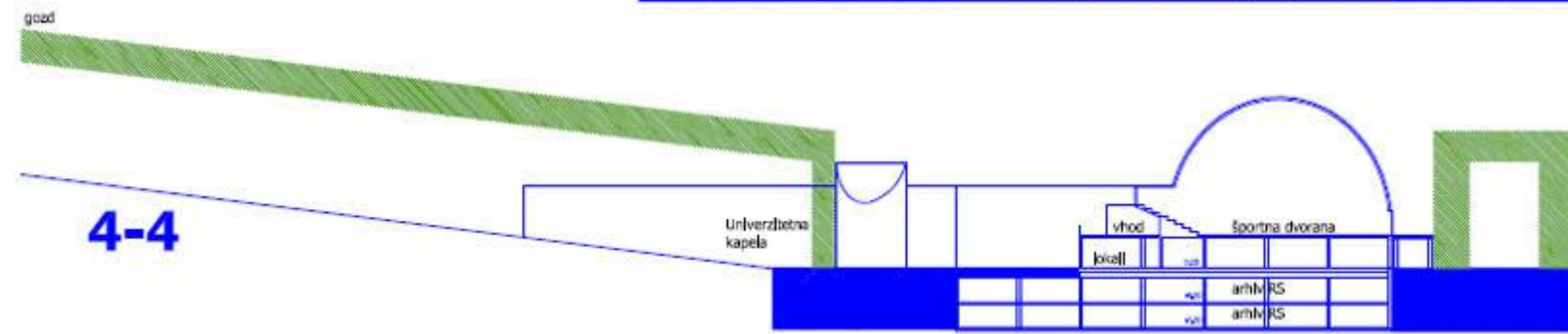
**2-2**



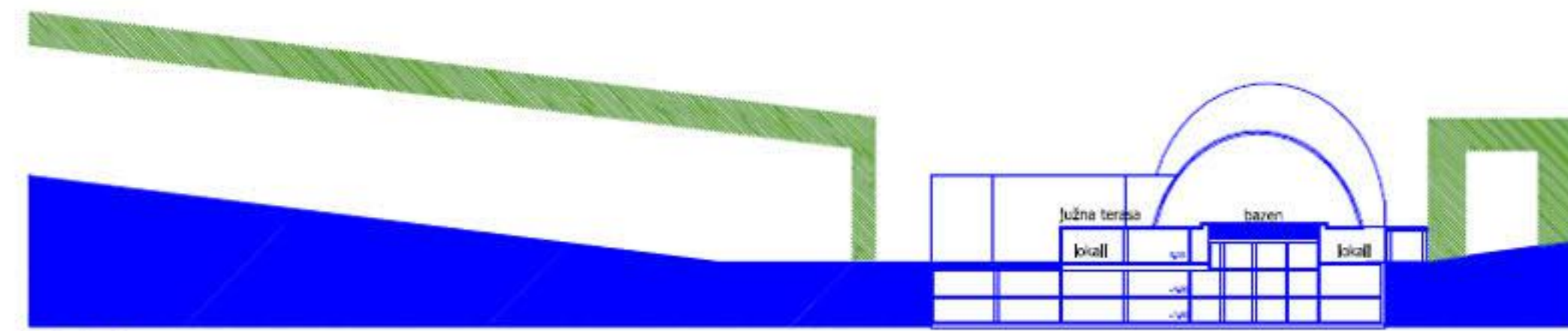
**3-3**



**4-4**



**5-5**

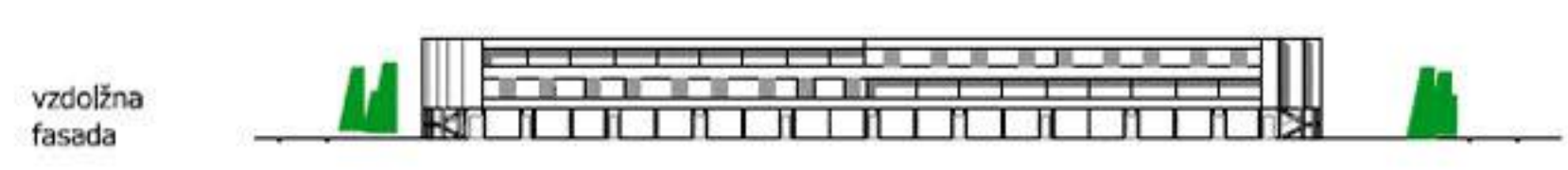
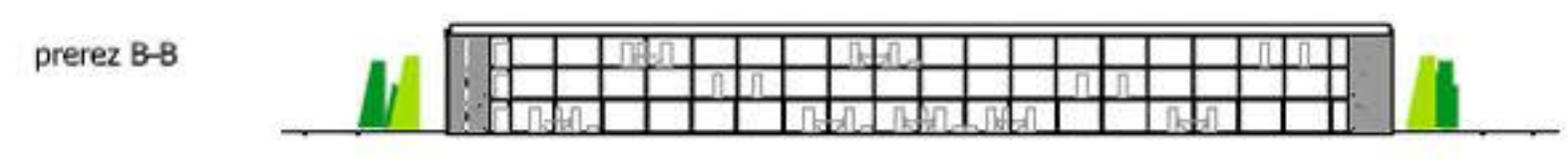
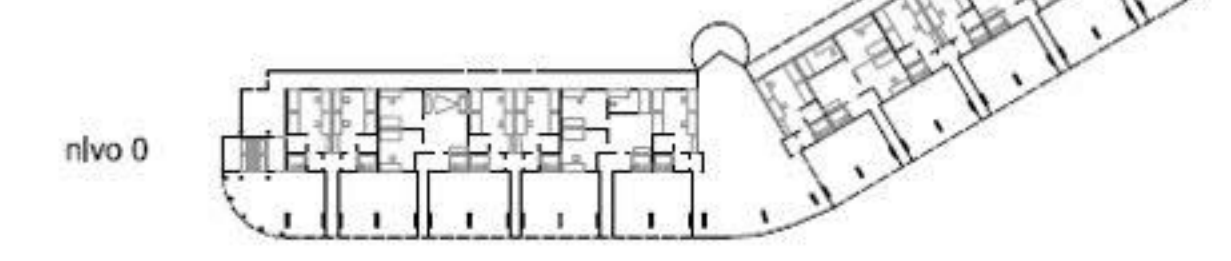
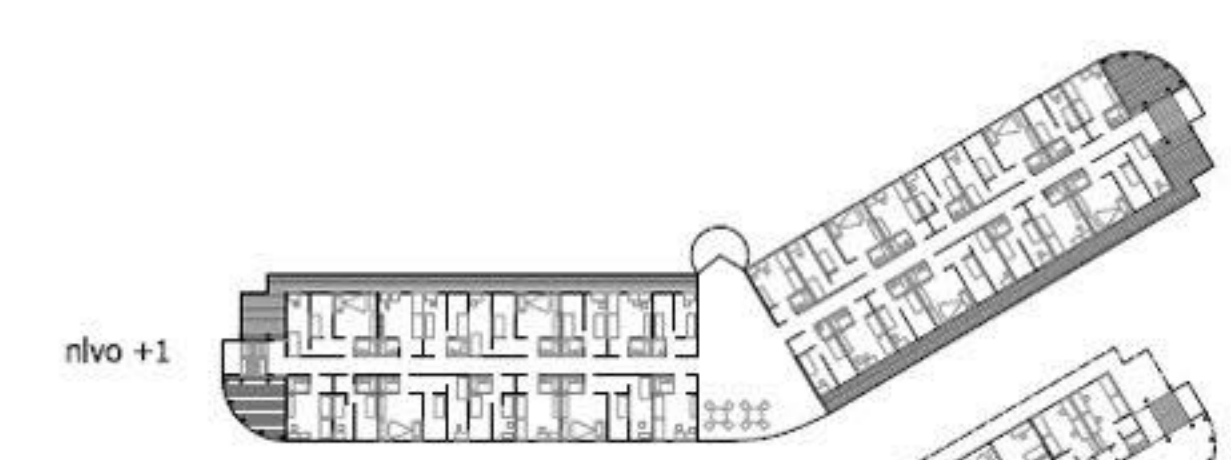
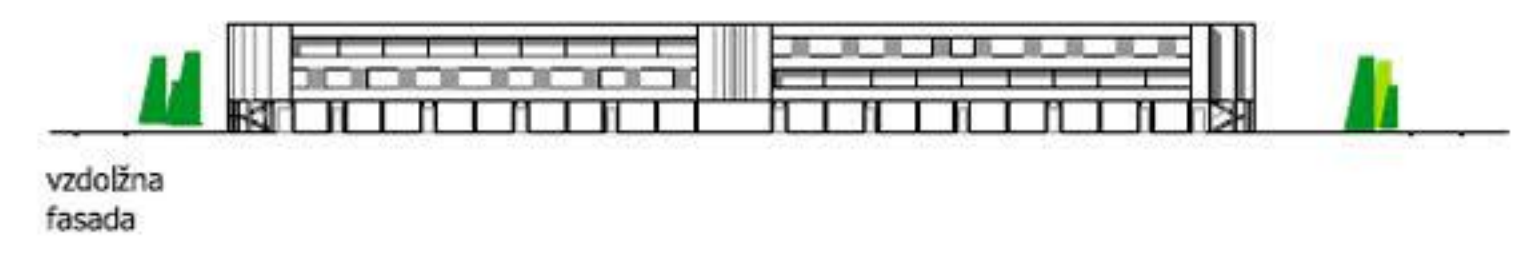
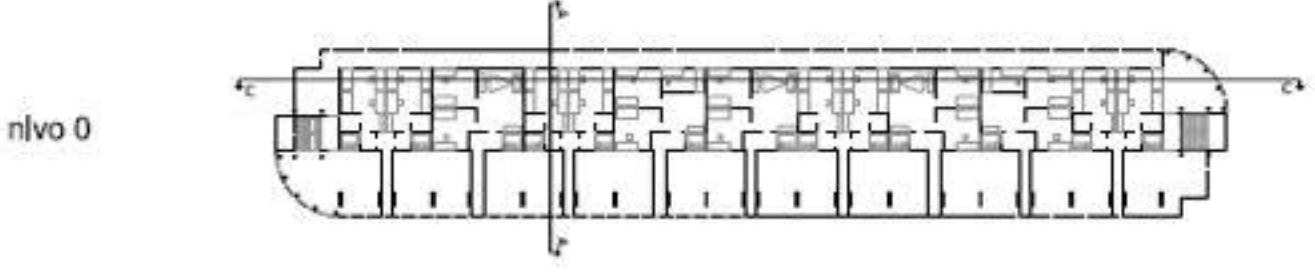
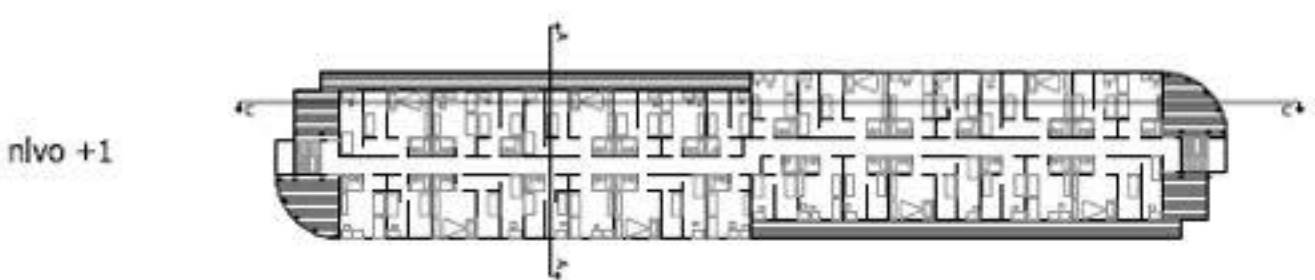
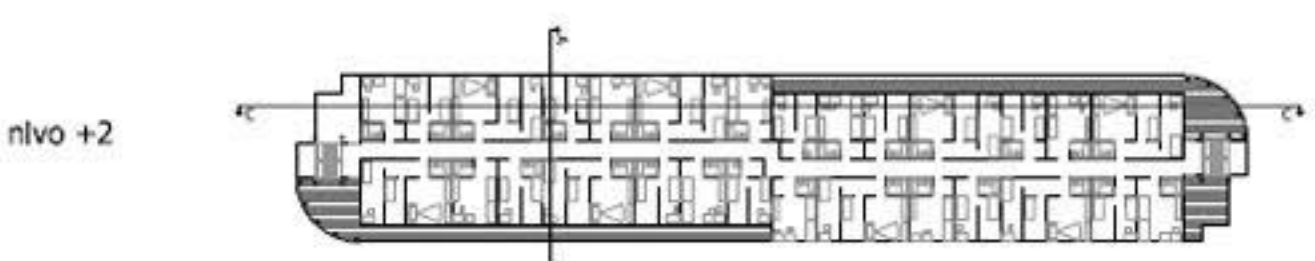



**2. JEDRO:**

KULTURNI, ŠPORTNI, REPREZENTANČNI IN VZPOREDNI PROGRAMI  
PREČNI PREREZI IN POGLEDI

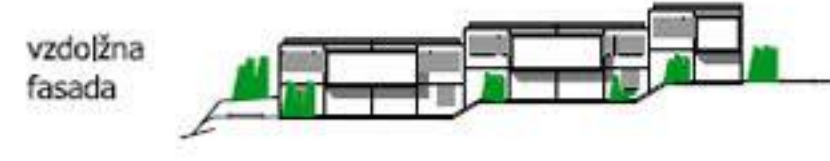
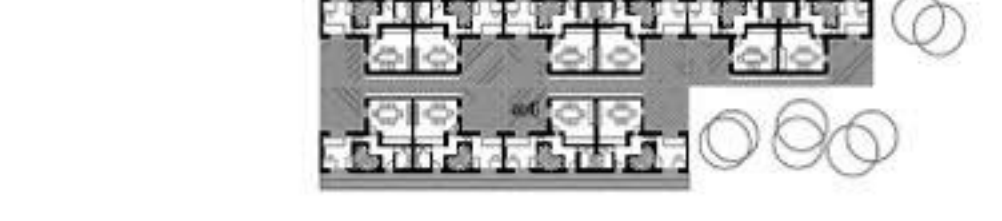
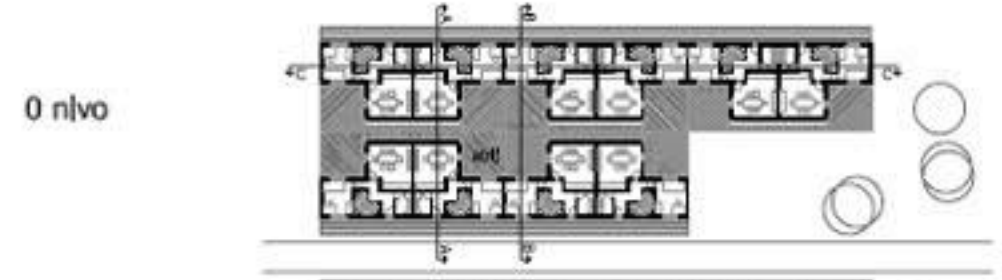
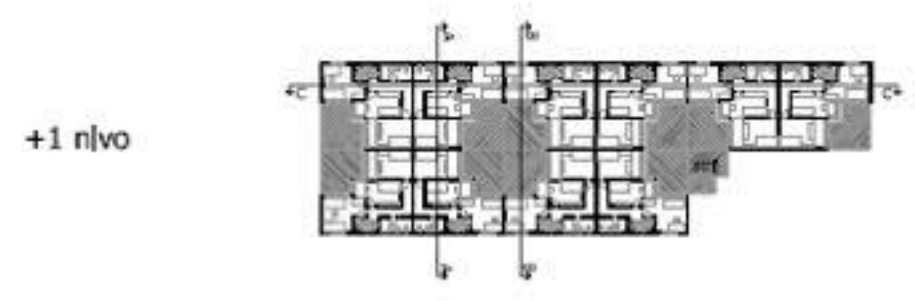
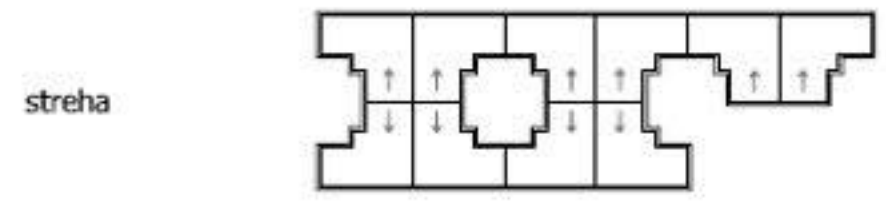


merilo 1:500  
±0,00=185,00



stanovanjski nizi, 1:500

terasaste atrijske hiše, 1:500



### 3. jedro: študentsko naselje

- 1. simbolična vhodna pot s kozolci
- 2. točka srečanja in paviljon
- 3. terasaste atrijske hiše
- 4. stanovanjski nizi
- 5. mladinski hotel



Stanovanjski niz P=1  
3000 m<sup>2</sup> bruto površine  
189 do 200 študentov / 2860 m<sup>2</sup>  
spremljajoči program / 140 m<sup>2</sup>

Terasaste atrijske hiše P=1  
80 m<sup>2</sup> bruto površine (4 sobe in dnevna soba)  
5 do 6 študentov  
(odroma vsake študentske družine ali  
v skupni gostujoči predavateljski)

Mladinski hotel v stanovanjskem tisu 700 do 1000 m<sup>2</sup>  
s spremljajočim programom

I. faza izgradnje: 7000 m<sup>2</sup> / 490 študentov  
stanovanjski niz 2574 m<sup>2</sup>  
terasaste atrijske hiše 3741 m<sup>2</sup>  
mladinski hotel 700 m<sup>2</sup>

II. faza izgradnje: 4000 m<sup>2</sup> / 255 študentov  
stanovanjski niz 1504 m<sup>2</sup>  
terasaste atrijske hiše 2496 m<sup>2</sup>

III. faza izgradnje: 4000 m<sup>2</sup> / 255 študentov  
stanovanjski niz 2968 m<sup>2</sup>  
terasaste atrijske hiše 1032 m<sup>2</sup>