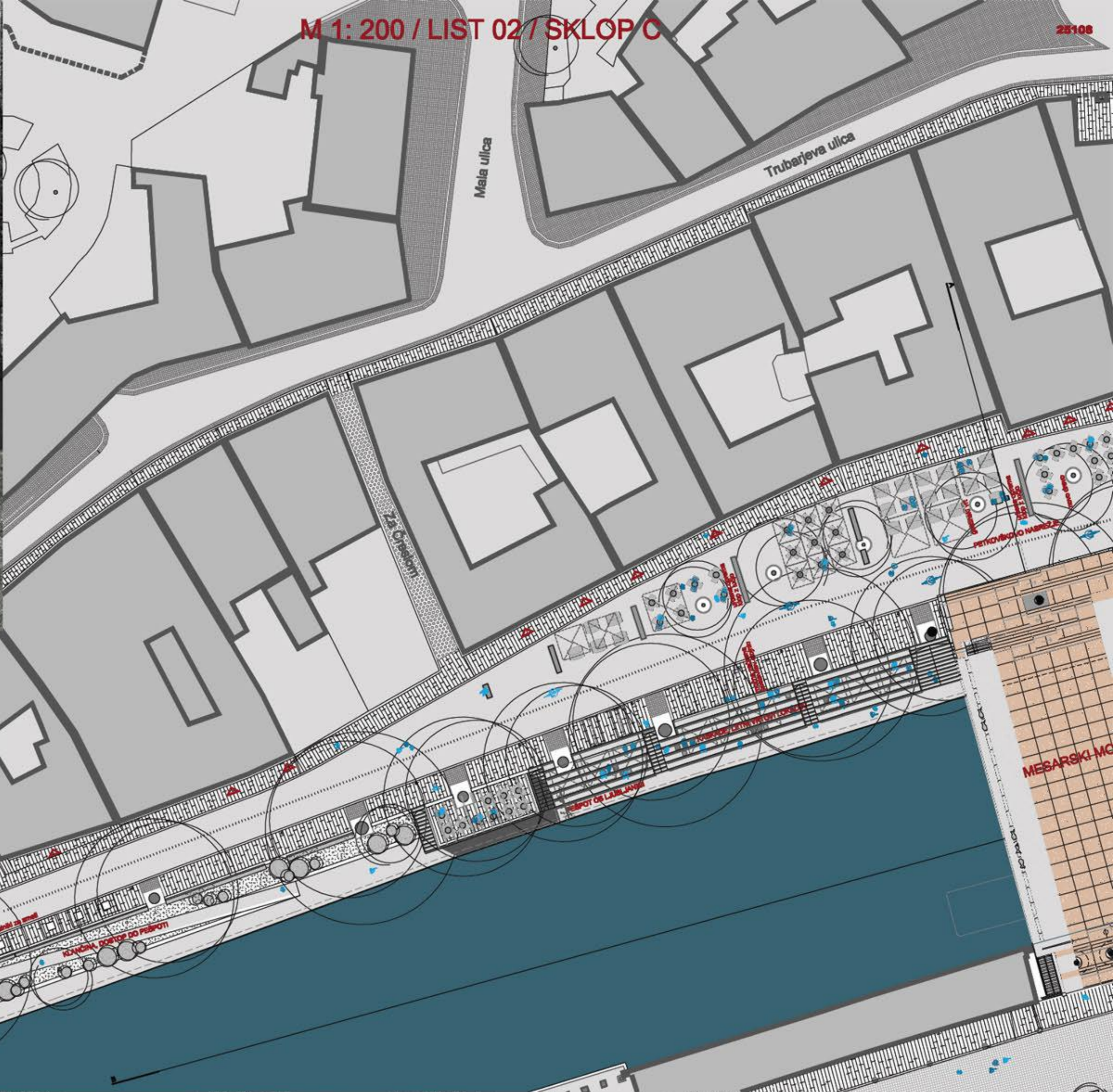
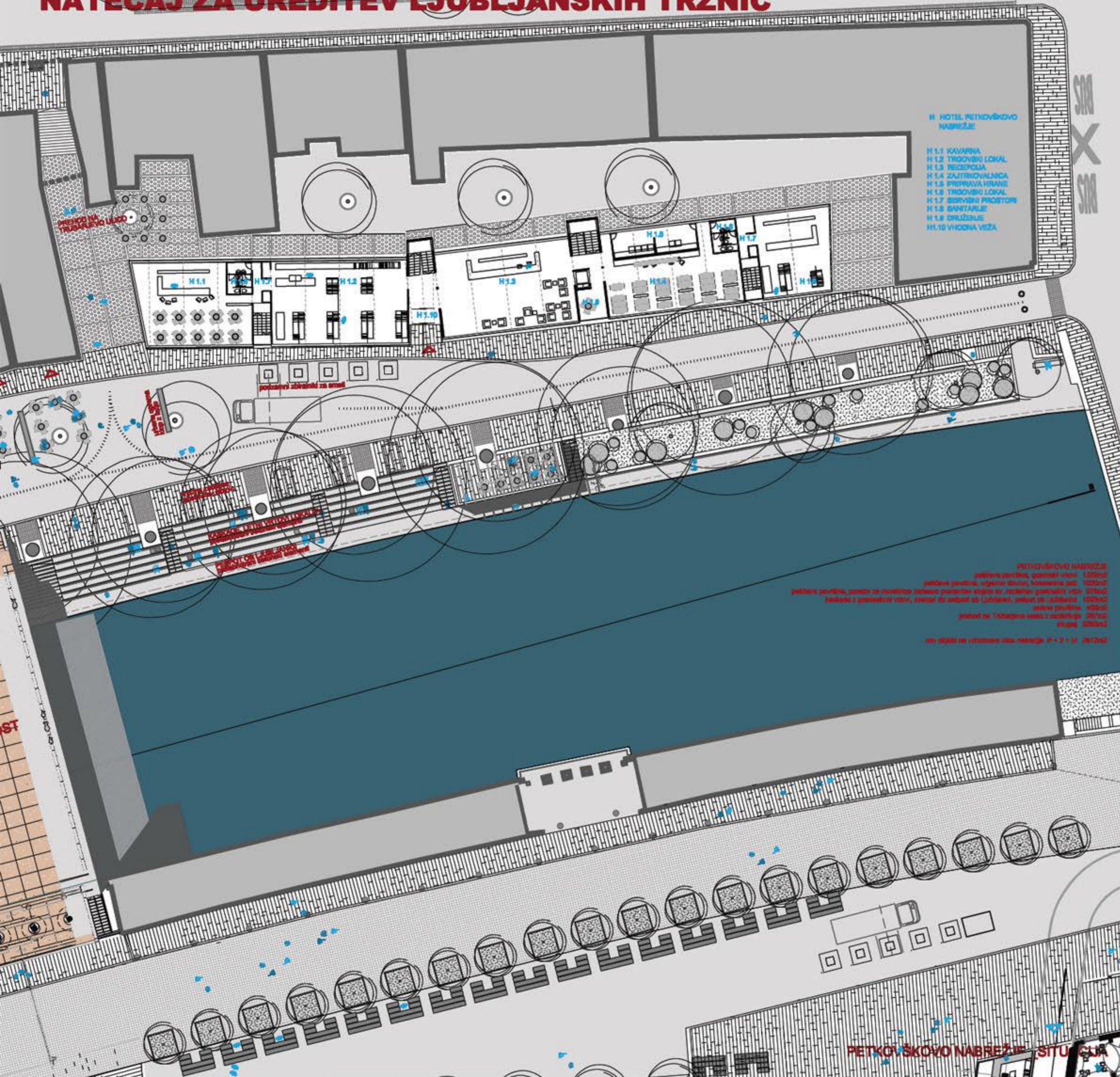


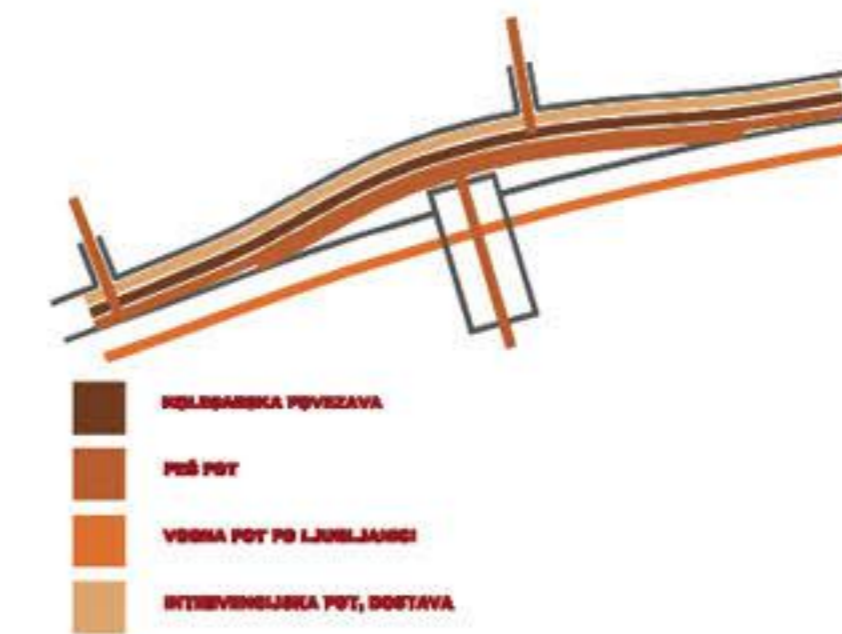
PROMETNA ŠHEMA OBMOČJA

- POVRNILE BIHTE
- BOVJANA, INTERVENCIJA
- JAVNO PARKIRANJE
- BOVZ DO BARAŽI INVIJA

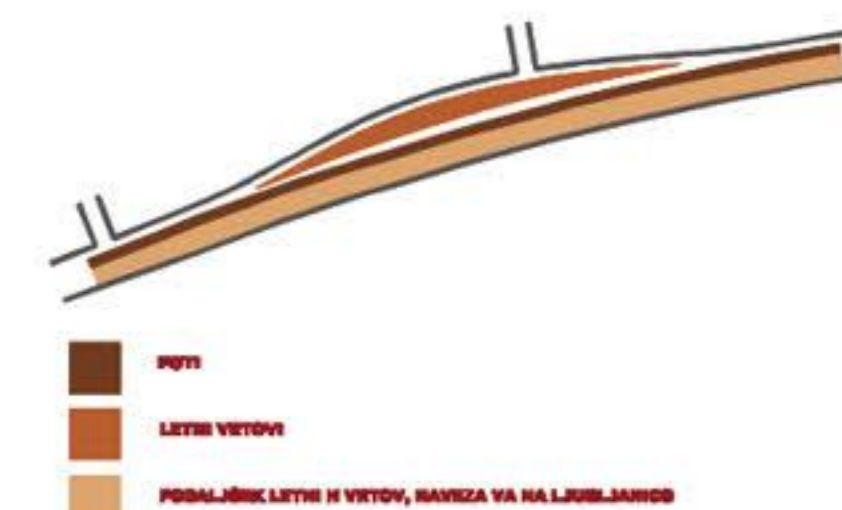




HEMA KOMUNIKACIJSKIH POVEZAV

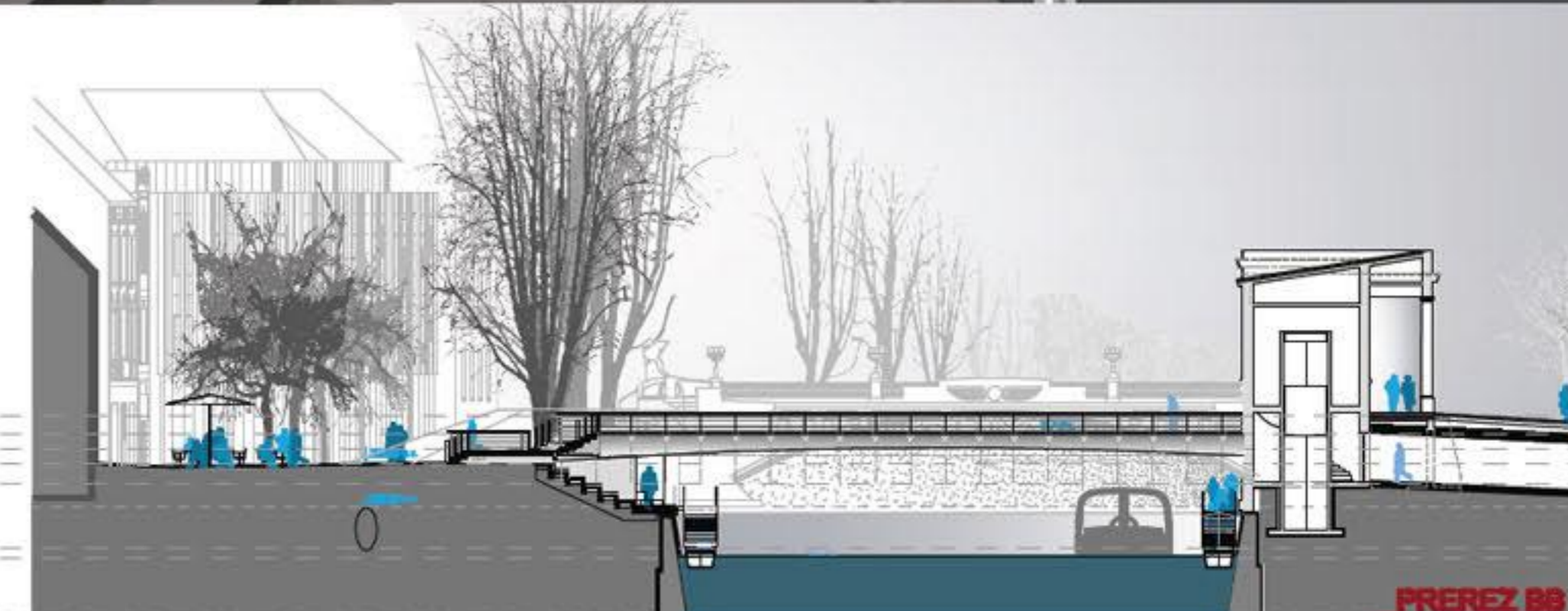


HEMA PROGRAMSKIH POVEZAV



1:200 NIVO VOJKOVSKA TRGA
 1:200 OSREDNJA PLOŠČAD MOSTA
 1:200 SPODnja KOTA KONSTRUKCIJE MOSTA
 1:200 NIVO PETKOŠKOVOGA NABREŽJA
 1:200 NIVO IZHODA IZ GARAJNE HIŠE

1:200 VSTOPNO - IZSTOPNA POSTAJA REČNIGA PROMETA
 1:200 OSIČALNA GLADINA LJUBLJANICE
 1:200 DNO LJUBLJANICE



PREREZ BB