

URDITEV NASELJA POLHOV GRADEC

VEČJE URBANE INTERVENCIJE

- NOVOGRADNJA - NADZEMNI OBJEKTI:**
- 6 AVTOMOBILNA POSTAJA IN POSLOVNO-STANOVANJSKI OBJEKT, VŠINA P-1-N, ETAŽA 275m²
 - NOVOGRADNJA - VNOŠANI OBJEKTI:
 - 7 VEČNAMENSKI OBJEKT NA SPODNJEM TRGU, VŠINA P-1-N, ETAŽA 669m²
 - 15 TURISTIČNA INFO TOČKA, BAR, TRÉNKICA, LOKALI - AVNUSI TRGOVINE: TEKSTIL, PREDNAMA, RAŽNO
 - 16 VEČNAMENSKI OBJEKT NA ZGORNJEM TRGU, VŠINA P-1-N, ETAŽA 1700m²
 - 17 TRGOVSKI PROGRAM / USLUGE

PRENOVA - KULTURNI DOM JAKOBA TRGOČA:

- 18 PrenoVA OBSTOJEČEGA OBJEKTA, VŠINA P-2-N, ETAŽA 125m²
- 19 KUŠTEV PRIZEMA 50m²
- 20 KULTURNI DOM Z DVORANO, DRUŠTVA, ZAVODI

TRŽNE PLOŠČINE

- 3 SPODNJI TRG, PLOŠČINA 1260m²
- 17 ZGORNJI TRG, PLOŠČINA 1880m²

ECO: EKOLOŠKI OTOK

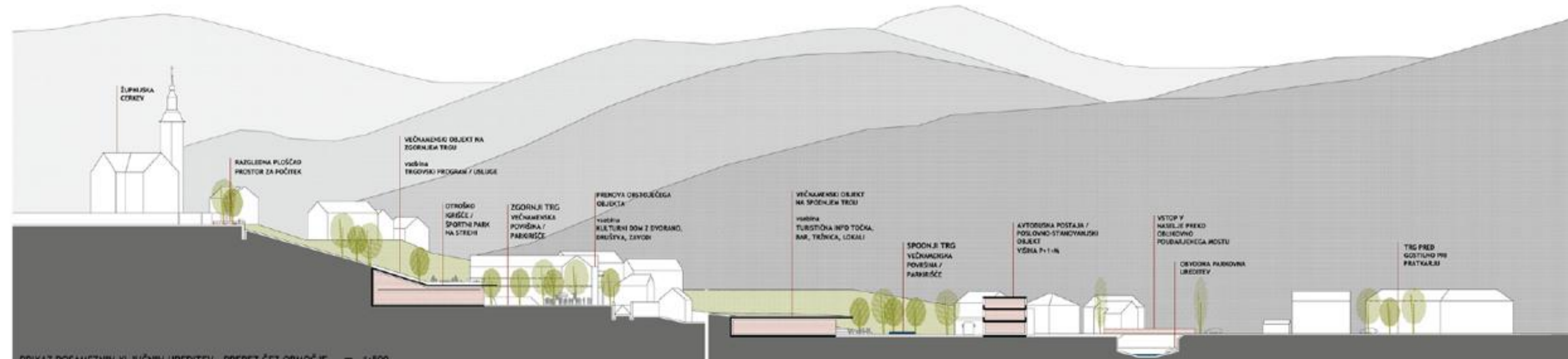
ZAHTEVNEŠA UREDITEV TLAKA

"KULTURNI KROG" -
 Krčma por po naselju, ki zapolni objekte kulturne dediščine kot tudi ostale pomembnejše objekte in nove investicije

- 1 GOSTILNA PRI PRATKARJI
- 2 ZNAMENJE
- 3 OBLIČNO PODBALEH MOST - VSTOP V NASELJE
- 4 KASKADE OB VOHI
- 5 VEČNAMENSKI SPODNJI TRG
- 6 AVTOMOBILNA POSTAJALIŠČE IN POSLOVNO-STANOVANJSKI PROGRAM
- 7 VEČNAMENSKI OBJEKT NA SPODNJEM TRGU - DRUŠTVA, POKRAN
- 8 RAZGLEDNA PLOŠČAD - PROSTOR ZA POČITEK
- 9 SEVERNOVA VISA, RAZPELO
- 10 STARA ULICA
- 11 ŽUPNIŠKA
- 12 ŽUPNIŠKA CERKVA JAVLJENJA ROJSTVA
- 13 RAZGLEDNA PLOŠČAD - PROSTOR ZA POČITEK
- 14 NOVA POVEZAVA Z ZGORNJIM DELOM NASELJA V OSI CERKVE
- 15 ŠPORTNO IN OTROŠKO IGRIŠČE
- 16 VEČNAMENSKI OBJEKT NA ZGORNJEM TRGU - TRGOVSKI PROGRAM, USLUGE
- 17 ZNAMENJE PROSTOR ZA NASTRANJE PREDSTAV
- 18 KULTURNI DOM JAKOBA TRGOČA, DRUŠTVA, ZAVODI
- 19 PLEČENSKI SPORTEVNI HOB
- 20 POŠTA, ZRAKOVNA POSTAJA, LEKARNA



UREDITVENA SITUACIJA CELOTNEGA OBMOČJA m 1:500



PRIKAZ POSAMEZNIH KLJUČNIH UREDITEV - PREREZ ČEZ OBMOČJE m 1:500

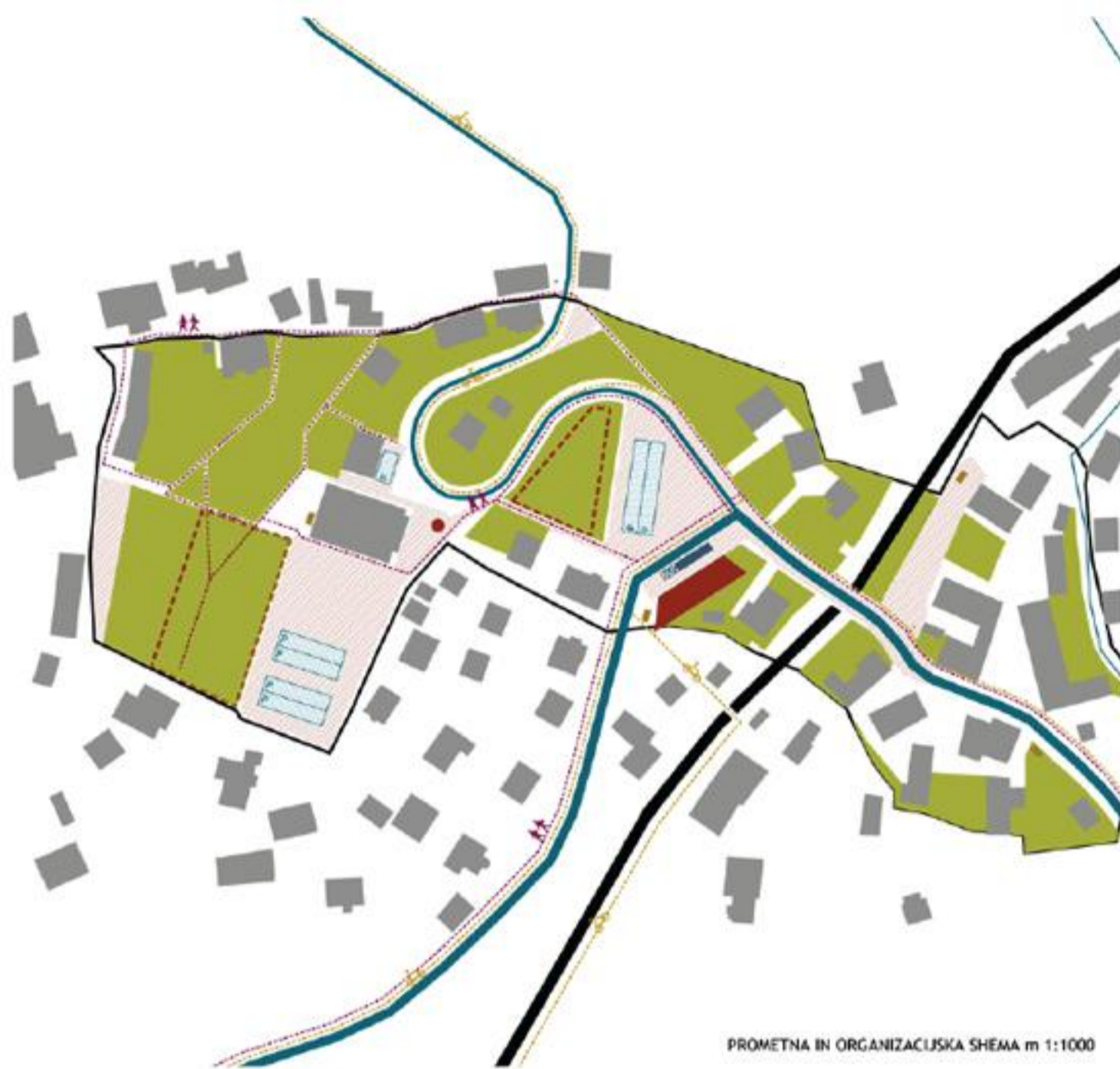


PRIKAZ FAZ IZGRADNJE m 1:500

URDITEV NASELJA POLHOV GRADEC

LEGENDA:

- REGIONALNA CESTA
- LOKALNA CESTA
- AVENA POT
- AVTOBUSNO POSTAJALIŠČE
- ZAZELENIENE PARKIRNE POVRŠINE
- KOLESARSKA POT
- PEŠ POT
- VOZOTOK
- OBSTOJEČI OBJEKTI
- VNOVIRANE URBANE INTERVENCIJE
- URBANE INTERVENCIJE
- PLEČNIŠKOV SPOBENIK
- VEČNAMENSKI GORNETI PROSTOR
- ZELENE POVRŠINE
- DOLGOŠI OTOK ZA SMETI



PROMETNA IN ORGANIZACIJSKA SHEMA m 1:1000



AKSONOMETRIČNI PRIKAZ CELOTE



POGLED NA ZGORNJI TRG



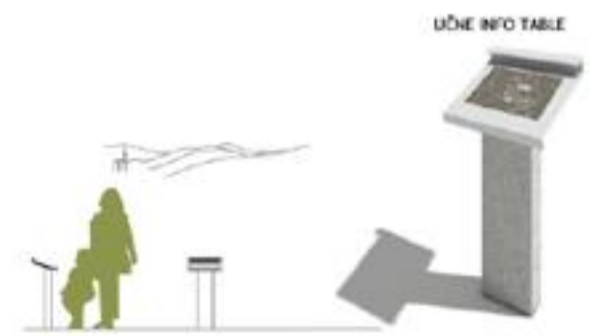
POGLED NA SPODNJI TRG



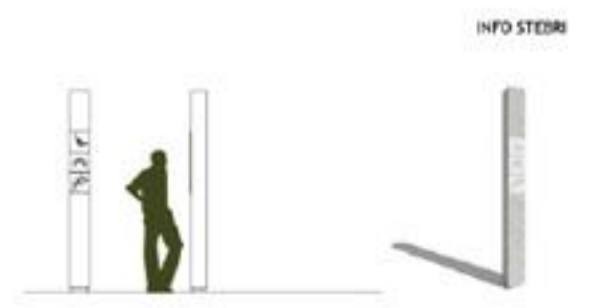
SVETILA



KLOPI



URBANE INFO TABLE



INFO STEDI