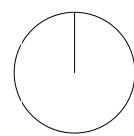


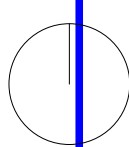
UREDITVENA SITUACIJA PROJEKTNEGA
OBMOČJA P1, P2 S TLORISOM PRITLICJA
M 1:250



DIAGRAMI, SHEME
(prikazati tudi faznost izvajanja in
shemo prireditev, pozicija po presoji)

SITUACIJA PROJEKTNO OBMOČJE P1, P2

M 1:250

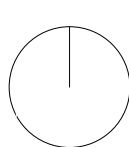


TLORISI PODZEMNIH OBJEKTOV

M 1:250

TLORISI NADZEMNIH MEDETAŽ

M 1:250

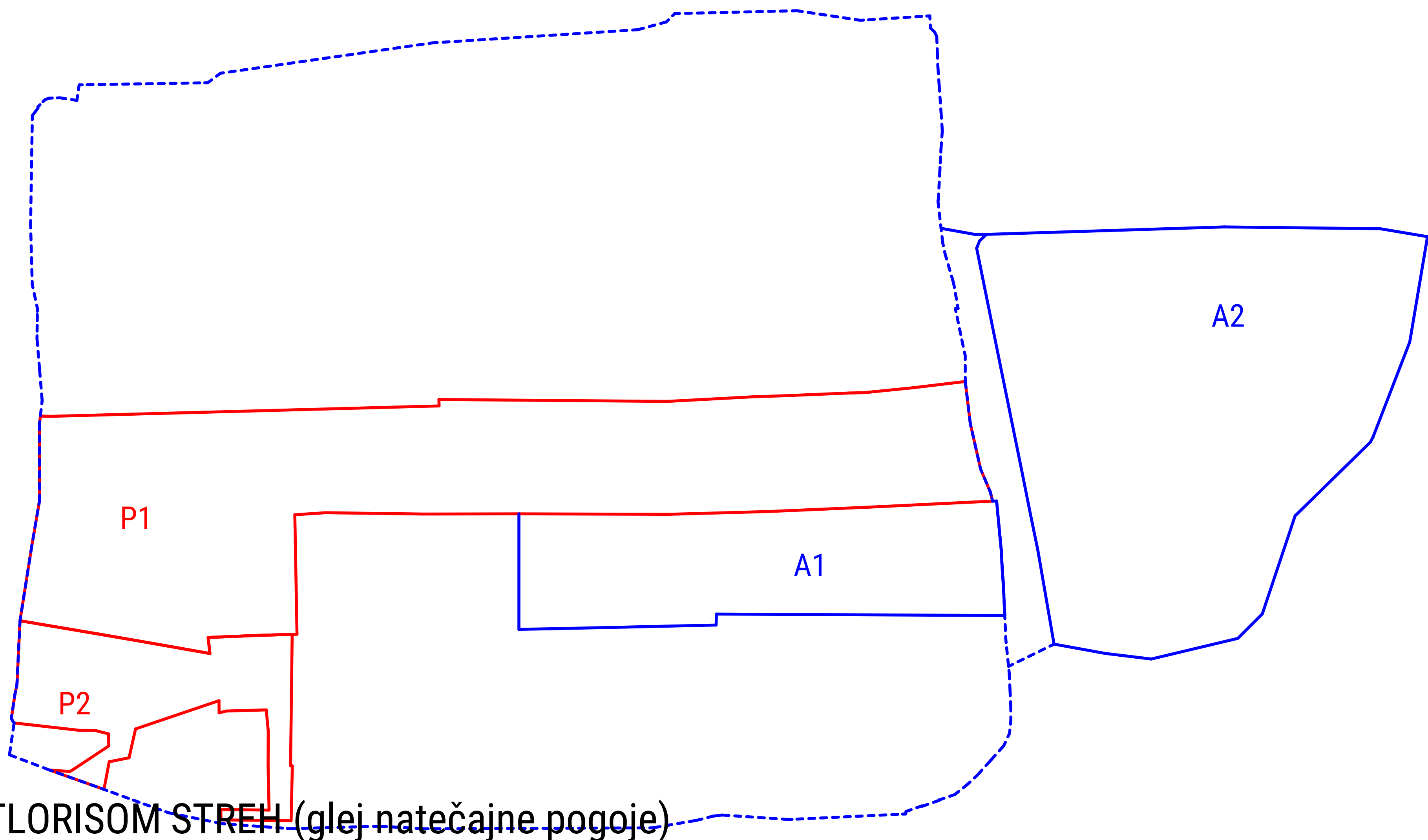


PRIKAZ URBANE OPREME IN
TLAKOVANJA (pozicija po presoji)

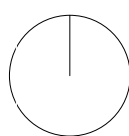
NAJMANJ EN VZDOLŽNI IN DVA PREČNA TIPIČNA PREREZA

1:250

70 X 100 cm



PRIKAZ CELOTE S TLORISOM STREH (glej natečajne pogoje)
M 1:1000



PROSTORSKI PRIKAZ 1: OBVEZNI AKSONOMETRIČNI POGLED NA CELOTO IZ
SMERI LJUBLJANSKE CESTE (pozicija na plakatu po presoji)

PRIKAZ KLJUČNIH AMBIENTOV (pozicija na plakatu po presoji)