

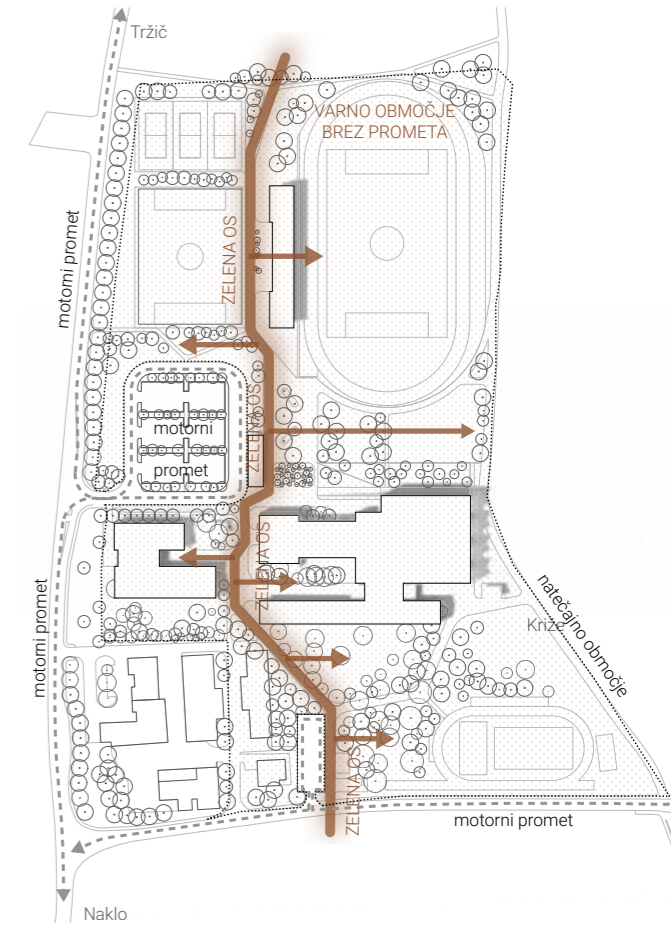


Športno izobraževalno središče KRIŽE

Športno izobraževalno središče KRIŽE je zasnovano okoli zelene osi, ki uporabnika popelje skozi prostor, pešce loči od motornega prometa in programe poveže z naravo.

Natečajna naloga zajema novogradnjo vrtca, dozidavo obstoječe šole s športno dvorano in prenovo avle ter izgradnjo nogometno atletskega stadiona in krajinske ureditve športnega parka ob vasi Križe na Gorenjskem.

Predvideni objekti likovno in geometrijsko dopolnijo in poenotijo obstoječo zazidavo, krajinska ureditev in športni park pa območje ureditve smiselno zaključita in ga povežeta z obstoječo krajino.



shematski prikaz zelene osi



URBANISTIČNA ZASNOVA

ZELENA OS:

Kot glavno vodilo skozi celotno območje ureditve je zasnovana zelena os, na katero se navezujejo novi in obstoječi programi, formalne in neformalne zunanje površine ter kolesarske in peš povezave z okoliškimi kraji.

Zelena os sestavljajo razširjene kolesarske in pešpoti, travnate in peščene ploščadi, večnamenske športne površine ter funkcionalna ozelenitev z drevesi in grmovnicami.

Izobraževalno in športno središče Križe v celoto sklene prostore za izobraževanje in športno-rekreacijske površine, in v prostor vnese nove raznolike programe ter športne objekte na lokalni, regionalni in državni ravni. Program in zasnova parka sta namenjena ter prilagojena različnim skupinam uporabnikov; od najmlajših uporabnikov vrtca, osnovnošolcev do športnikov, rekreativcev, družin in posameznikov vseh generacij.

Obstoječe odprte površine se nadgradijo, dopolnijo z novimi in se smiselno vključijo v krajinsko zasnovo.

PROMET:

Območje ločujeta cona za motorni promet in pešpoti. Osrednja os ureditve se zasnuje brez motornega prometa, dostopi z osebnimi avtomobili pa so omejeni na predvidena parkirišča v souporabi. Za potrebe šole in vrtca sta predvideni odlagalni cona, kjer lahko promet v jutranji konici poteka nemoteno in brez preobremenitve območja. Zasnovano je območje za kratkočasno parkiranje, po izstopu iz avtomobila ali avtobusa pa šolarji ne potrebujejo prečkati nobene prometne ceste, kar omogoča večjo stopnjo varnosti na površinah med vrtcem in šolo.

Časovna raznolikosti odvijanja programov omogoča souporabo parkirnih površin iz strani več različnih programov. S tem se zmanjša potreba po velikem številu parkirnih mest, ki v prostoru zavzamejo kakovostne prostore.

Intervencijske in dostavne poti se izvedejo preko preko kombinacije tlakovanih in utrjenih zelenih površin, za ohranjanje celovitosti krajinske zasnove in coniranja območja.

Avtobusna postaja se predvidi ob zeleni osi, tako da uporabniki ob izstopu iz avtobusa vstopi v peš cono in ne prečka več območja z motornim prometom.

FAZNOST GRADNJE:

Urbanistična in krajinska ureditev se nadgrajuje in dopolnjuje skupaj s faznostjo projekta. V prvi fazi se uredi območje okoli vrtca, kjer se vzpostavi območje za kratkotrajno parkiranje in prvi odsek zelene osi, z utrjenimi in zelenimi površinami med vrtcem in šolo. Vzpostavi se tudi prvi del parkirnih površin, ki služi vrtcu in šoli in se v naslednjih fazah nadgradi za souporabo med porabniki celotnega območja.

V drugi in tretji fazi se postopoma vzpostavi še preostanek zelene poti, ki obstoječe zelene in utrjene površine nadgradi in smiselno poveže. Na zeleno pot se tako navežejo obstoječi in novi programi šole, vrtca, športne dvorane, nogometno atletskega stadiona in ostalih rekreativnih in športnih površin. V tretji fazi se obstoječa tenis igrišča in gostinski lokal nadomesti na bolj ustreznem območju na severu območja. S tem se prostor na jugu šole nameni učilnici na prostem, hkrati pa se vzpostavi boljša povezava med šolo in obstoječim igriščem ob cesti.

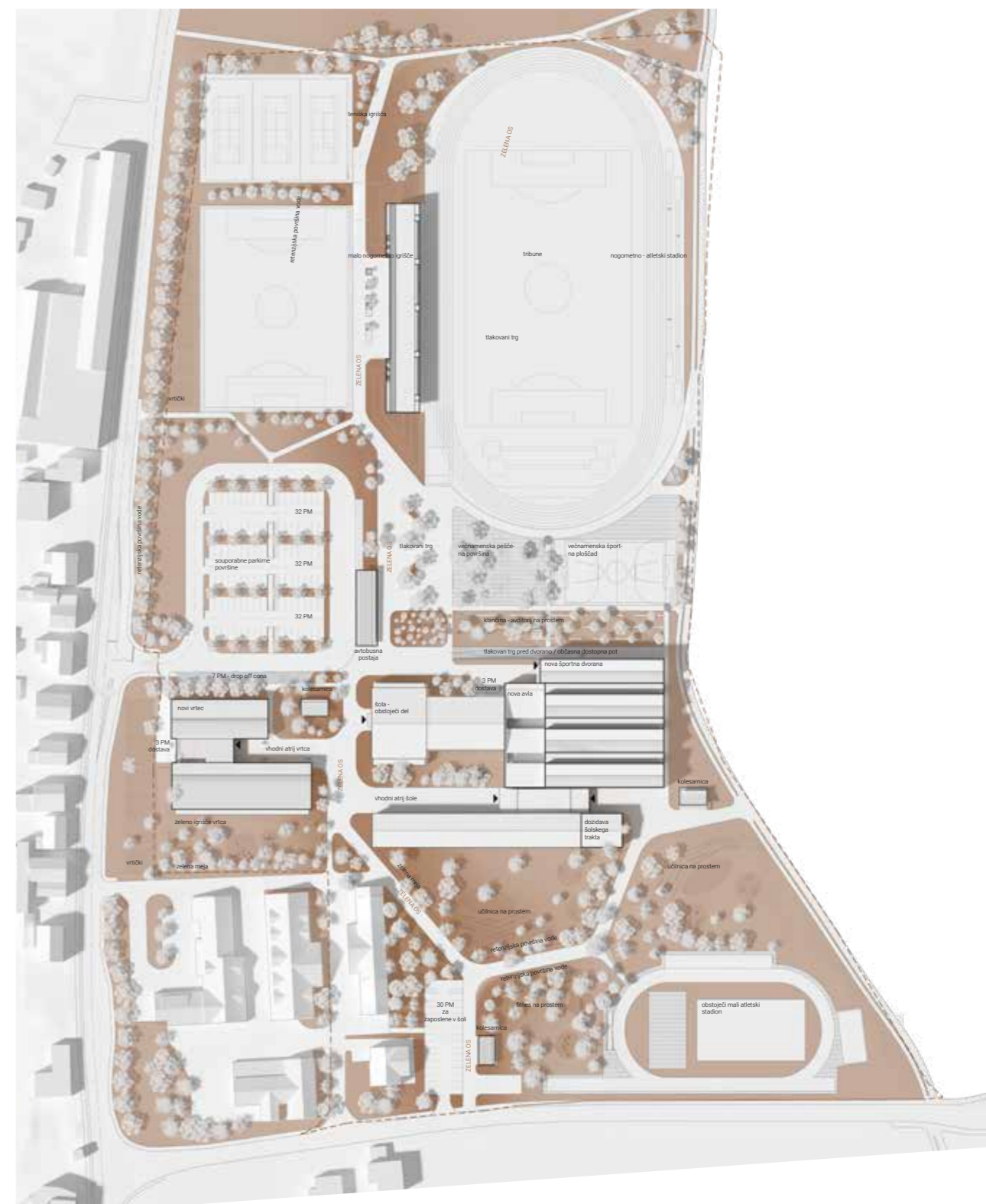
KRAJINSKA ZASNOVA:

Zasnova krajinske arhitekture temelji na ohranjanju obstoječih prostorskih kakovosti in obstoječih osi v prostoru v smeri sever – jug in vzhod - zahod. Nova javna zelena pešpot v smeri jug -sever deluje kot glavna os na kateri se nizajo izobraževalni in športni programi, in uporabniku omogoča jasno orientacijo in preglednost v prostoru. Prostor se osredišči na presečišču glavnih osi ob vrtcu in osnovni šoli s številnimi javnimi tlakovanimi površinami, večnamensko športno ploščadjo in zunanjimi tribunami športne dvorane. Javna zelena pešpot teče naprej proti severu mimo atletskega in nogometnega stadiona. Glavna os se na severu razcepi in omogoči navezavo na obstoječe poti na zahodu in vzhodu.

Oblikovanje zunanjih prostorov nanizanih ob glavni osi – intenziteta uporabe materialov, tlakovanih površin, uporaba urbane opreme in dreves za senčenje prostorov variira glede na položaj v prostoru. Programsko, oblikovno in materialno najbolj bogate zunanje površine so koncentrirane ob glavnih objektih – vrtcu, šoli in stadionu.

Večina prostih zelenic, namenjenih piknik prostorom in nestrukturirani igri (frizbi, badminton, igre z vetrom, spuščanje zmaja) so urejene po vzhodnem robu kjer poleg počasnega stopnjevanja programov stopnjujemo tudi intenziteto zasaditve – iz intenzivno zasajenih prostorov do prostih zelenic, ki se spnejo z obstoječo kulturno krajino na vzhodu.

Na zahodnem robu predlagamo novi drevored ob obstoječi cesti, ki bi lahko zakril obstoječe objekte – v širšem kontekstu ustvaril zeleni rob doline – pogled iz juga proti severozahodu bi preko travnikov in novega drevoreda stekel proti Karavankam.



Širša situacija M. 1:2000



VRTEC

SPLOŠNI OPIS

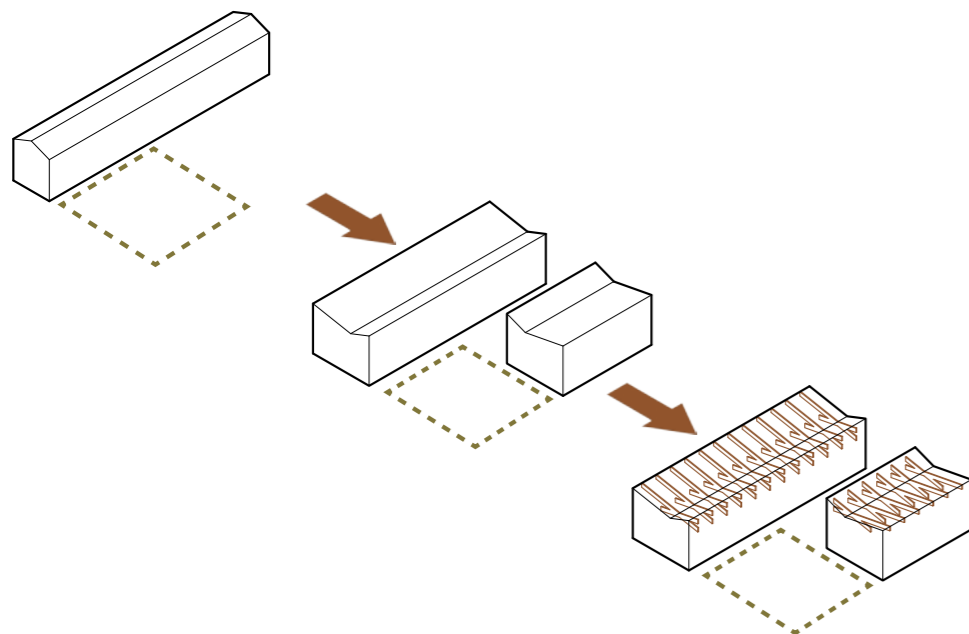
Vrtec sestavljata dva podolgovata lamelna volumna, ki ju povezuje dvovišinski prostor vhodne avle in zunanji prostor atrija. V južnem traktu, se nahajajo igralnice, razporejene v dve nadstropji. V pritličju so načrtovane igralnice za prvo starostno obdobje, v prvem nadstropju pa se predvidi igralnice za otroke v drugem starostnem obdobju. Postavitev igralnic v južni del objekta nam omogoči optimalno osvetlitev in vzpostavitev poti za naravno prezračevanje. Prav tako nam odpiranje igralnic v pritličju proti zelenju, omogoči podaljšanje vsake igralnice v zunanji prostor.

Severni del vrtca je namenjen dvovišinskemu večnamenskemu prostoru, ki se odpira tako proti atriju kot tudi na sever in tako prostor vizualno poveže z zunanostjo. Galerijska zasnova večnamenskega prostora nam omogoča souporabo prostora s strani dveh ali več skupin otrok ali igro večje skupine otrok, ki preko igral in notranjega tobogana, igro razširi preko obeh etaž.

Komunikacije znotraj objekta se odpirajo proti notranjemu atriju in tako vizualno in funkcionalno objekt povežejo z okolico in objektu dajejo občutek povezovanja in vpetosti v kontekst.

Fasadne obloge so predvidene z lesenimi lamelami, ki omogočajo zastiranje pred direktno južno svetlobo na južni strani in doseganjem zadostne mere privatnosti proti zunanjemu atriju.

Krajinska ureditev v okolici vrtca vzpostavlja povezavo s širšo krajinsko ureditvijo in potrebami vrtca po vizualnem in funkcionalnem povezovanju notranjega in zunanjega prostora. Na južnem delu območja vrtca se z vzpostavitvijo nizke zasaditve zameji območje zunanjih površin za igro. Na severni strani se predvidi postavitve dreves, ki vrtec ločijo od parkirnih površin in napajalne poti. Znotraj atrija se predvidi točkovno ozelenitev z manjšimi drevesi in grmovnicami v loncih.



Razvoj volumna

KONSTRUKCIJSKI OPIS

Stavba vrtca je dvonadstropna (P + 1). Sestavljajo jo zaprti volumni igralnic in njim pomožnih prostorov, zaprt volumen kuhinje in tehničnih prostorov ter proti zunanosti odpre prostore komunikacij, vhodne avle in večnamenskega prostora.

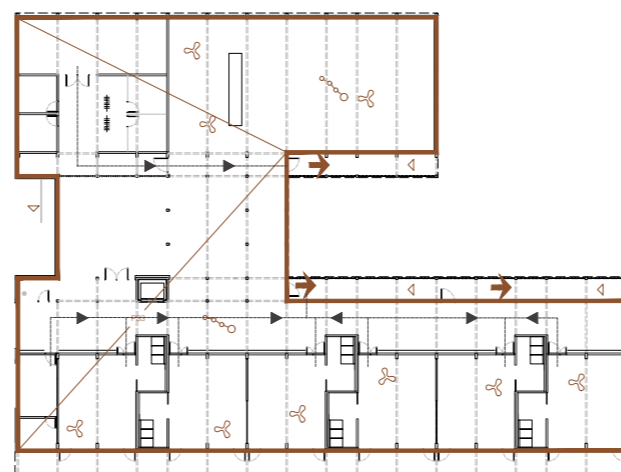
Lesena konstrukcija je zasnovana tako, da je v vseh prostorih vrtca vidna in prispeva k estetiki in občutku v prostoru. Vidna konstrukcija omogoča enostavno branje zasnove stavbe in uporabnika vizualno popelje skozi objekt.

Nosilna in nenosilna konstrukcija vrtca je v celoti lesena. Sestavlja jo kombinacija nosilne skeletne konstrukcije z lepljenimi BSH lesenimi nosilci in stebri ter masivnih CLT sten, ki zagotavljajo potrebno potresno odpornost.

Skeletna konstrukcija omogoča, da se prostori komunikacij in neformalnega druženja in vzgoje, vizualno odpirajo proti zunanosti. Leseni stebri in nosilci zagotavljajo izvedbo večjih steklenih površin in s tem vizualne in fizične povezave med notranjim in zunanjim prostorom. Prostori ki zahtevajo višji nivo intimnosti in zasebnosti so zaprti z uporabo masivnih CLT sten. Medetažne plošče se lesene, sestavljene iz CLT plošč.

Nad osrednjim hodnikom v nadstropju, ki se uporablja tudi kot podaljšek igralnic ter v dvorani večnamenskega prostora se nahajajo križni leseni nosilci. Nosilci s tako zasnovo lažje premagujejo večji razpon dvorane in nadomestijo dražje in večje lepljeno lesene nosilce. Prav tako pa v prostoru konstrukciji dajo večji pomen in ustvarjajo boljše ambientalne trenutke.

Objekt je krit z lahko jekleno valovito pločevino in dimenzioniran tako, da omogoča naknadno umestitev PV panelov sončne elektrarne. Objekt je zasnovan skladno z EC8.



Požarna shema nadstropja

POŽARNA ZASNOVA

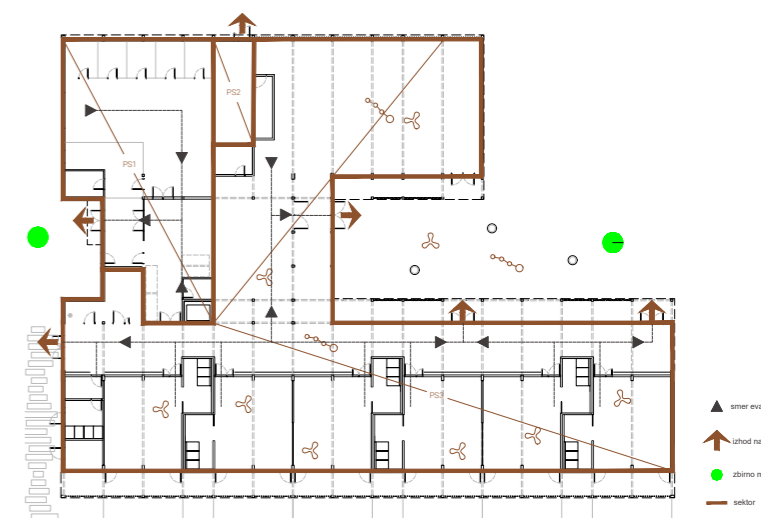
Stavba je po SS-CI klasificirana kot 1263 in je glede na etažnost P+N nad 600 m², zasnovana skladno z določili Tabel 7 in 8 v Tehnični smernici 1-001: 2019 (TSG), ki določa, da ima objekt nosilno konstrukcijo požarne odpornosti R 30, na mejah požarnih sektorjev pa (R)EI 30, pri tem je dovoljena tudi lesena nosilna in nenosilna konstrukcija.

Požarni sektorji niso večji od 3.600 m², skladno z določilom iz Tabele 9 v TSG, ki določa za tovrstne objekte in število ljudi ter velikost požarnih sektorjev potrebo po namestitvi aktivnega javljanja požara (AJP). Požarno je stavba vrtca ločena v 3 požarne sektorje. Prvi požarni sektor zajema igralnice, komunikacije, večnamensko dvorano, prostore in pisarne za strokovne delavce in pomožne prostore shramb. Drugi požarni sektor sestavlja kuhinja z vsemi pripadajočimi prostori, tretji požarni sektor pa predstavlja kotlovnica. Kotlovnica ima ločen vhod.

Evakuacijske poti ne presegajo predpisane dolžine 35 m do izhoda na prosto, širine vseh stopnišč na požarnih poteh so zasnovane glede na število uporabnikov.

Fasada je deloma obložena z leseno fasadno oblogo, skladno z določili točke 2.4.1.2. Tehnične smernice.

Objekt ima iz dveh strani predvidene utrjene intervencijske površine in dostope, glede na določilo 4.3.3.3 Tehnične smernice.



Požarna shema pritličja

DVORANA

SPLOŠNI OPIS

Objekt dvorane funkcionalno dopolni, nadgradi in nadomesti obstoječi objekt šole, katere dvorana me ustreza potrebam njenih uporabnikov. Obstoječi volumen dvorane se nadomesti z občutno večjim, ki bi podobo krajine močno poslabšal.

Predviden objekt športne dvorane je tako delno vkopan, s čim višino volumna približamo višini obstoječega objekta šole. Volumen dodatno členimo z uporabo stekla in konstrukcije zasnove. Z volumnom se tako želimo čim bolj približati okoliškemu vaškemu tkivo in ne konkurirati trenutnim dominantam, kot npr. cerkvenemu zvoniku. Na severni strani je predviden spust terena in s tem povezovanje terena, krajinske ureditve in zelene osi s parterjem športne dvorane. S poglobitvijo terena se omogoči jasno branje funkcionalne in geometrijske zasnove objekta, prav tako pa se poudari povezava med notranjim in zunanjim prostorom športa.

Prostori dvorane funkcionalno dopolnjujejo program šole, stik novega in starega dela pa omogoči enostavne vizualne in fizične povezave. Prenovljena avla šole odpira poglede proti dvorani, s prehodom v kletno etažo pa je predviden dostop do garderob in kabineto, ki jih šola potrebuje za pouk športne vzgoje.

Dvorana ima v glavni vhod iz severne strani, kjer obiskovalci najprej vstopijo v vhodno avlo, ki jih nato razporedi do sedišč, pomožnih prostorov ali do manjših dvoran, namenjenih različnim športom. Na ozelenjeni klančini se vzpostavijo sedišča in zunanji prostori za neformalno druženje, ki razširijo in dopolnijo prostore dvorane.

KONSTRUKCIJSKI OPIS

Objekt športne dvorane in šolske avle je konstrukcijsko zasnovan s kombinacijo betonskih sten ter kombinacije vidne BSH lesene in jeklene konstrukcije.

Stavba ima tri etaže (K + P + 1)

Z uporabo kombinacije jeklenih paličij in lesenih diagonalnih vešal iz BSH nosilcev, dobimo ekonomsko in materialno optimizirano konstrukcijo ki z lahkoto premaguje razpon dvorane, omogoča prehod svetlobe, prezračevanje ter zbiranje meteorne vode. Vertikalne podpore so iz armiranega betona. Potresna stabilnost je zagotovljena z AB stenami.

Konstrukcija dodatnih in pomožnih prostorov športne dvorane je predvidena v armiranem betonu. Predvidene so tudi armirano betonske stene okoli vkopanega dela objekta.


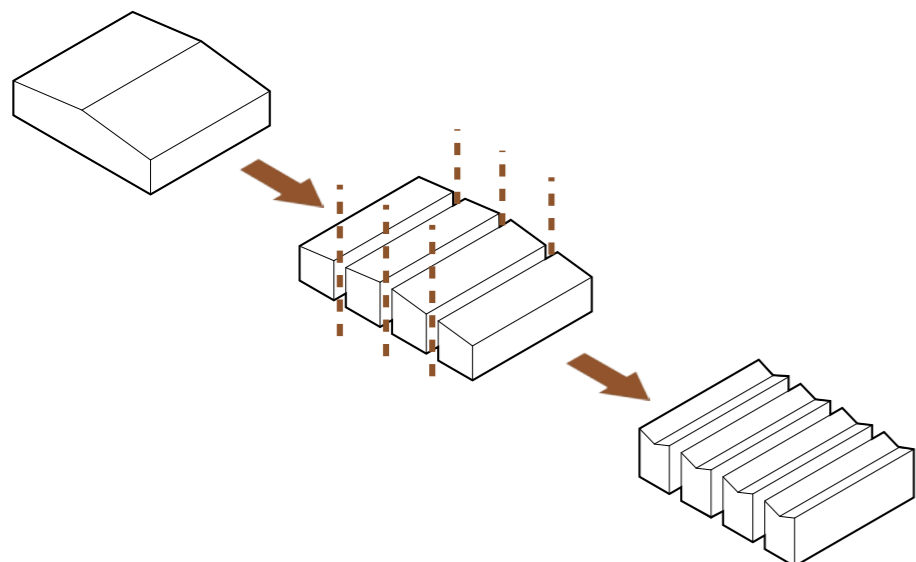
Medetažne konstrukcije dvorane so armirano betonske. Konstrukcija za fiksna sedišča je armirano betonska, ob parterju dvorane pa se nahajajo tudi zložljiva sedišča z leseno pohištveno konstrukcijo. Objekt je krit z lahko jekleno valovito pločevino in podkonstrukcijo ki omogoča namestitev panelov sončne elektrarne. Objekt je zasnovan skladno z EC8.

POŽARNA ZASNOVA

Pri požarni zasnovi so se upoštevala določila za stavbe za izobraževanje, določila za stavbe za šport ter določila za stavbe s prostori z velikim številom uporabnikov. Zasnovana je skladno z določili Tabel 7 in 8 v Tehnični smernici 1-001: 2019 (TSG). Etažnost je K+P+N nad 600 m². Za tovrstne objekte je glede na etažnost predpisana nosilna konstrukcija požarne odpornosti R 30, na mejah požarnih sektorjev pa (R)EI 30, pri tem je dovoljena tudi lesena nosilna in nenosilna konstrukcija. Objekt dvorane ima vidno leseno nosilno konstrukcijo. Obloge v prostorih bodo skladno z določili Tabel 19 in 20 v TSG.

Celotna dvorana s pripadajočimi prostori spada pod en požarni sektor, ki je požarno ločen od obstoječega objekta šole. Fasada je na stiku dvorane in šole dilatirana in preprečuje širjenje požara. Vsi izhodi iz objekta so krajši od predpisanih 35 m, število in širina izhodov pa sta prilagojena na maksimalno možno število uporabnikov. Objekt ima aktivno javljanje požara, v objekt pa je z ločenim vhodom umeščen tudi komandni prostor za požarno krmiljenje. Fasada je deloma obložena z leseno fasadno oblogo, skladno z določili točke 2.4.1.2. Tehnične smernice.

Objekt ima iz dveh strani predvidene utrjene intervencijske površine in dostope, glede na določilo 4.3.3.3 Tehnične smernice.



Prerez BB 1:250

NOGOMETNO ATLETSKI STADION

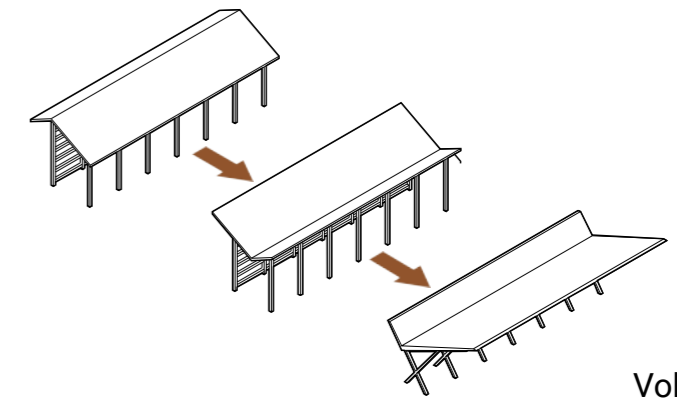
SPLOŠNI OPIS

Nogometno atleški stadion s pripadajočim objektom nadstrešnice, garderobami, shrambami in gostinskim lokalom, se nahaja neposredno ob zeleni osi in se programsko in funkcionalno povezuje s celotnim območjem. Gostinski lokal se odpira proti razširitvi zelene osi, ki se ob stadionu spremeni v manjši trg, z zelenjem in sedišči. Lesena konstrukcija nadstrešnice se z vzpostavitevjo ritma približa obstoječi podobi krajine in odpira poglede proti vasi Križe in proti okoliškemu hribovju. Uporabnikom se pogledi odpirajo proti dogajanju na stadionu ter proti celotnemu športnemu parku. Nizanje vitkih lesenih križnih okvirjev daje občutek lebdenja strehe nad sedišči in armirano betonskim podstavkom.

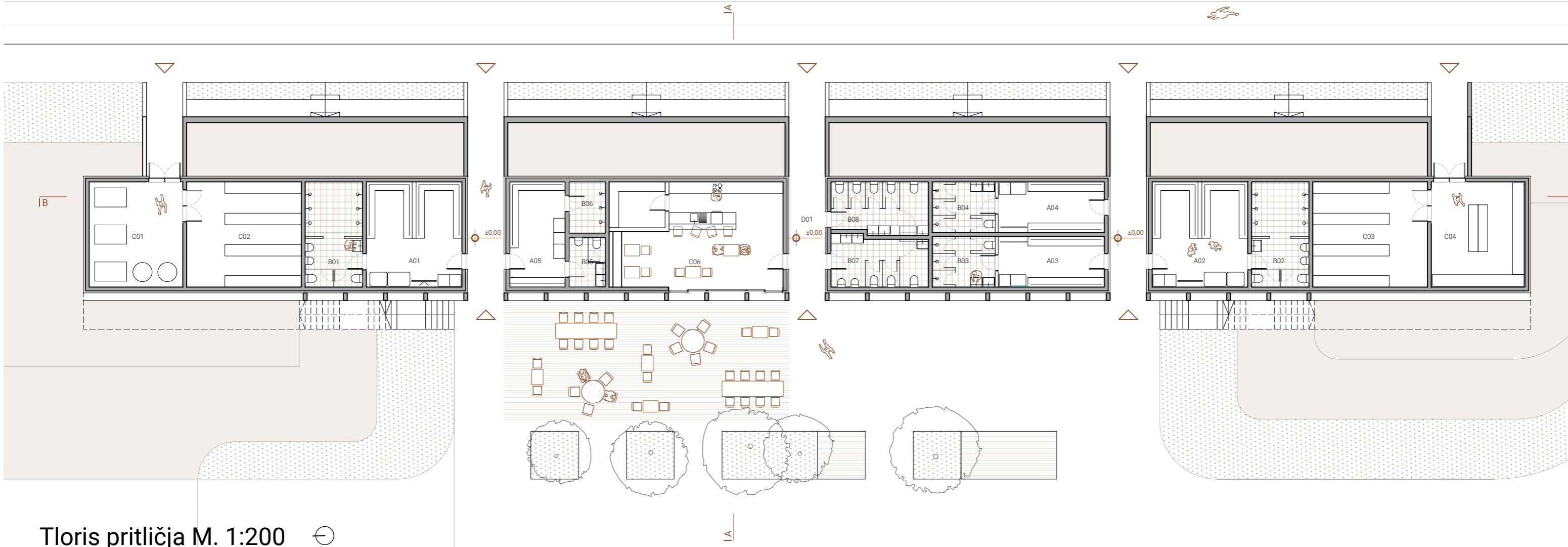
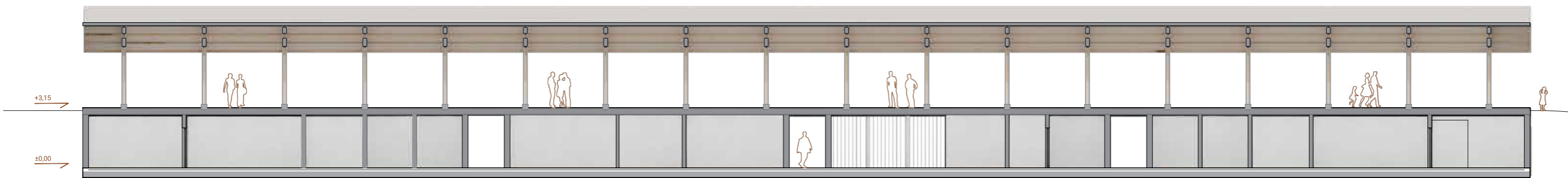
KONSTRUKCIJSKI OPIS

Konstrukcija nadstrešnice nad sedišči nogometno atleškega stadiona je zasnovana kot serija lesenih križnih okvirjev, na katerih sloni kritina z leseno podkonstrukcijo. Za zavetrovanje konstrukcije so v končnih poljih predvidene zatege iz jeklenih palic, vpete v diagonali med lesenimi okvirji.

Nadstrešnica se nahaja na armirano betonskem podstavku, v katerem se nahajajo programi garderob, shramb in gostinskega lokala. Armirano betonski podstavek je na severnem in južnem delu delno vkopan. Medetažna konstrukcija je prav tako armirano betonska. Objekt je zasnovan skladno z EC8.



Volumetrični razvoj



Tloris pritličja M. 1:200

TRAJNOST

POSAMIČNI OBJEKTI

Pri zasnovah vseh streh objektov so bili v največji možni meri uporabljeni naravni materiali z čim manjšim okoljskim odtisom. Za konstrukcije elemente se, kjer je to ekonomsko in statično smiselno, uporabi lesene BSH nosilce in stebre ter stene iz CLT plošč. Za notranje finalne obloge se uporabi naravne materiale, predvsem les, za doseganje čim boljših in zdravju prijaznih bivalnih prostorov.

Objekti so zasnovani na način, da v čim večji meri omogočajo osvetlitev prostorov z naravno svetlobo, hkrati pa se s premišljeno uporabo senčil preprečuje pregrevanje. Objekti so zasnovani tako, da poleg aktivnega, omogočajo uporabo tudi naravnega prezračevanja.

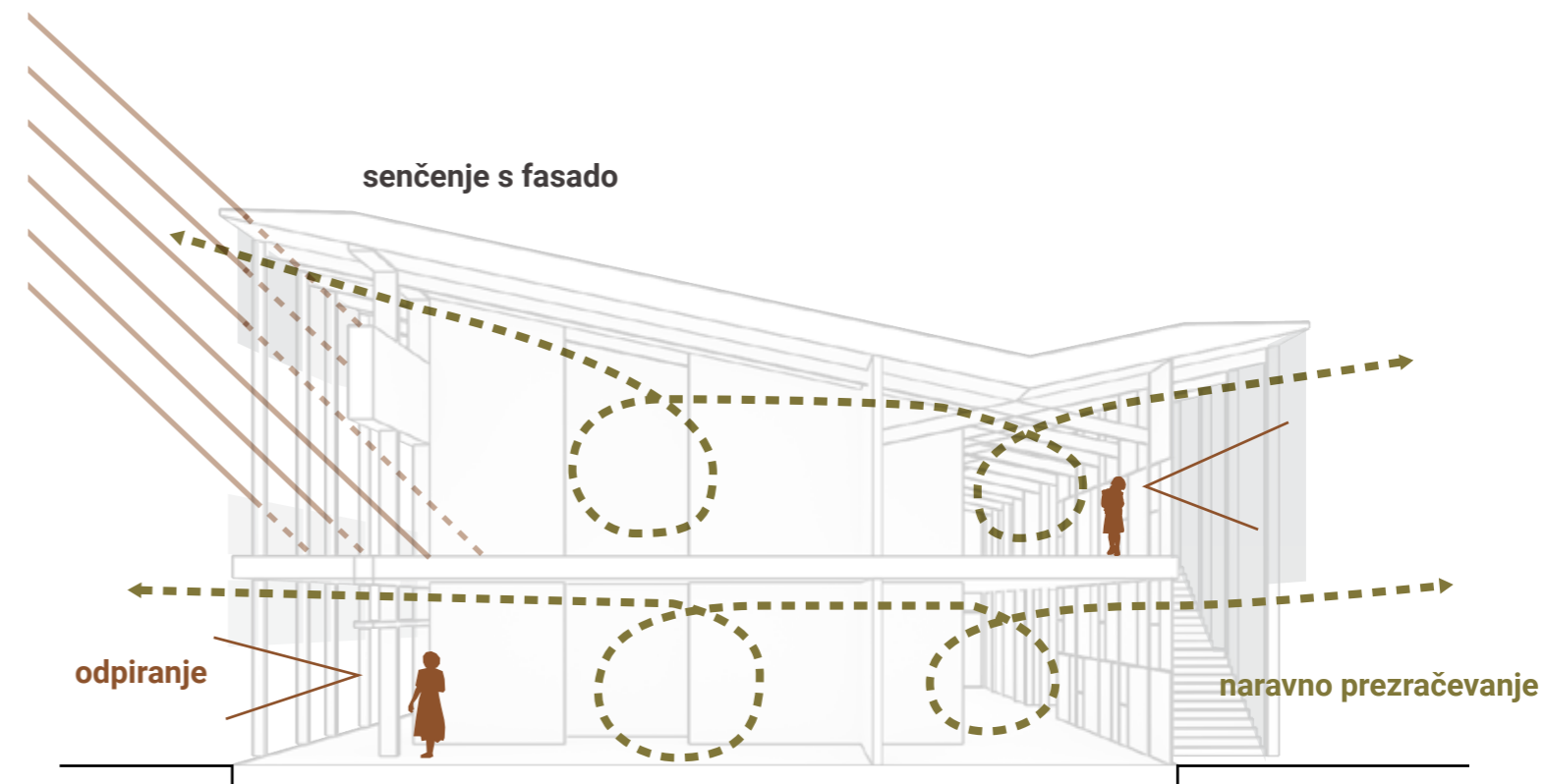
KRAJINSKA UREDITEV

Podnebna kriza v kateri je nedvomno tudi Slovenija zahteva nove rešitve pri urejanju prostora. Vse toplejša poletja, intenzivnejše padavine, nagle in ostre spremembe vremenskih razmer vplivajo tudi na bivanje in zadrževanje ljudi v javnih odprtih prostorih. Novo izobraževalno in športno središče Križe se lahko odzove na izzive podnebne krize in postane primer dobre prakse.

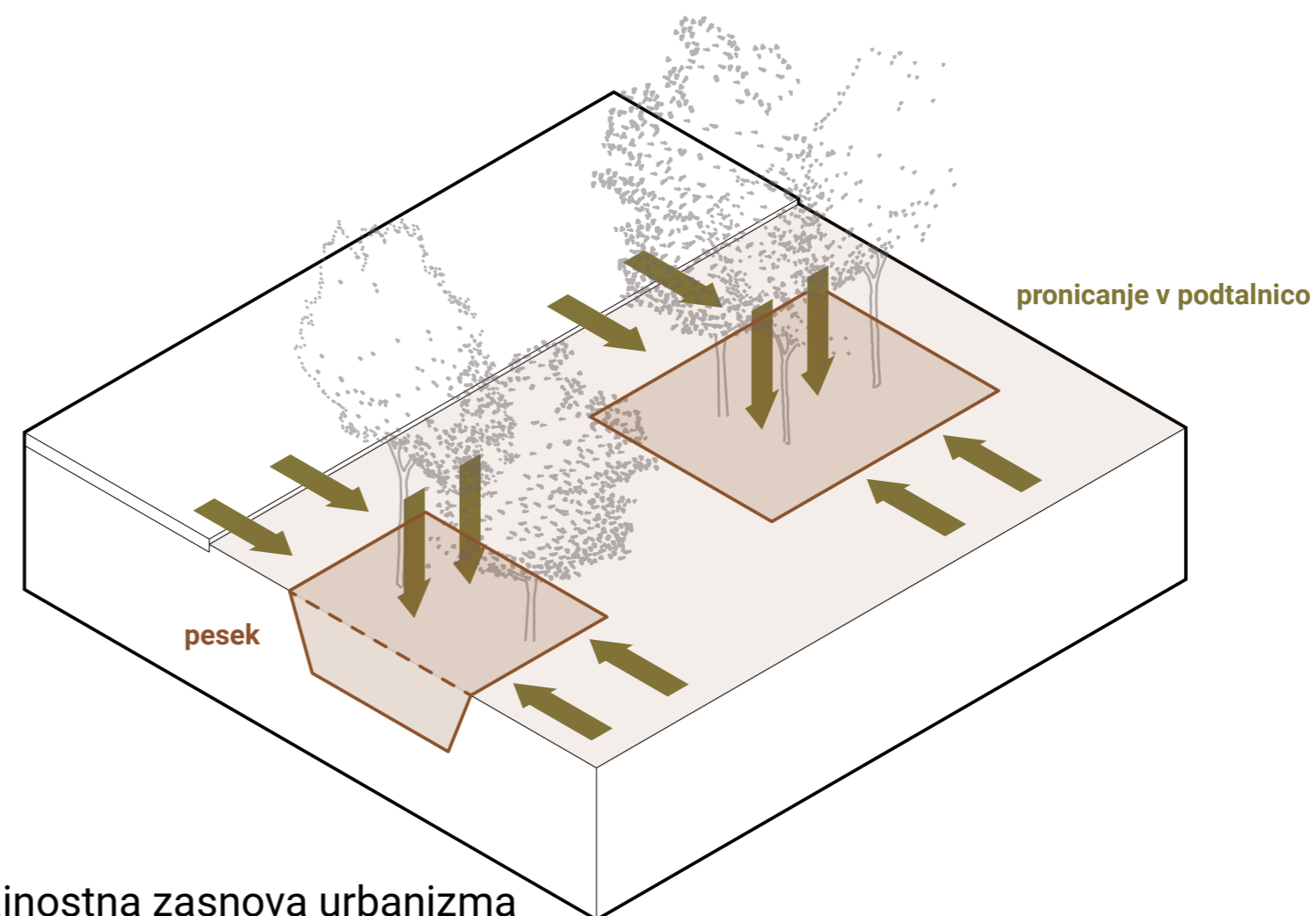
Zadrževanje padavinske vode na površju in pronicanje v podtalnico
Na obočjih ob zahodnem robu in ob glavni osi v smeri jug-sever predvidimo reliefne kotanje ki so del zasnove zunanjih zelenih površin. Z nakloni terena in utrjenih površin, ki so speljani proti kotanjam omogočamo stekanje padavinske vode v kotanje, njeno zadrževanje in počasno pronicanje v podtalnico. Na ta način razbremenjujemo kanalizacijsko omrežje ob intenzivnih nalivih in ohranjamo nivo podtalnice. Poleg zbiranja vode v kotanje z zasnovo predlagamo uporabo propustnih utrjenih (peščene, gruščne ...) in tlakovanih (tlakovci s propustnimi fugami, drenažni beton ...) površin. Zmanjševanje števila intenzivno urejenih tratnih površin
Zelena travna ploskev t.i. »angleška trava« zahteva veliko vzdrževanja in vode, hrati je zelo občutljiva na daljša sušna obdobja v poletnih mesecih. Sodobni načini urejanja zunanjih površin poskušajo iskati alternativne rešitve, ki zmanjšujejo stroške vzdrževanja in zalivanja. Rešitve je možno iskati v različnih gramoznih ali prodnatih površinah s spontano zarastjo trav in drugih zelnatih rastlin, ki so bolj odporne na sušna in vroča obdobja. Takšne rešitve predlagamo na območjih z intenzivnejšim programom kot so npr. prostori ob večnamenski športni ploščadi.

Odporne in avtohtone rastlinske vrste

Predlagamo čim večje naravno senčenje odprtih površin s čim bolj pestrim naborom drevnine in grmovnic, ki povzema sestavo in krajinski vzorec obstoječe zarasti. Uporaba pestrega nabora rastlinskih vrst omogoča večjo odpornost nasada v primeru napada virusov, bakterij ali zajedavcev. Večja pestrost flore omogoča večjo pestrost favne na območju. Vegetacija je nosilka tekstur, barv, vonjav, sezonske spremenljivosti in doživljajske pestrosti.



Trajnostna zasnova vrtca



Trajnostna zasnova urbanizma

POVRŠINE VRTEC

PREGLED PROSTOROV IN POVRŠIN: VRTEC

Izpolnjujejo se polja NTP, obarvana z modro barvo. Opombe se vpišuje v polja, ki so obarvana svetlo zeleno barvo.

Pri zasnovi objekta in določitvi površin prostorov je treba upoštevati normative, standarde in zakonodajna določila s predmetnega področja. Predlagane površine programov so ocenjene in lahko odstopajo glede na natečajne rešitve. V primeru, da posamezna površina v natečajni rešitvi odstopa za več kot 15%, je obvezna utemeljitev vrstici OPOMBE, kjer bo označeno. V stolec OPOMBE se lahko dodaja besedilo za boljše razumevanje natečajne rešitve, ne glede na omenjeno odstopanje.

1. PODATKI O PROJEKTU

ŠIFRA NATEČAJNEGA ELABORATA

SB235

LEGENDA

PODATEK VPIŠE NATEČAJNIK

PODATEK SE IZRAČUNA AVTOMATIČNO

OPOMBO VPIŠE NATEČAJNIK

ŠIFRA	ETAŽA	PROSTOR	število	površina (m ²)	površina skupno (m ²)	število	površina (m ²)	površina skupno (m ²)	površina (m ²)	opomba
V natečajnih rešitvah se lahko podajo tudi izboljšave z ustreznimi obrazložitvijo.										

ŠT. PROS.	ETAŽA	PROSTOR	NATEČAJNA NALOGA	NATEČAJNA REŠITEV	ODSTOPANJE
-----------	-------	---------	------------------	-------------------	------------

B VRTEC

B.1. ETAŽA IGRALNI PROSTORI

B.1.1.1.	P	Igralnica 1.starostno obdobje A01	1	50,0	50,0	1	56,3	56,3	6,3	Nekoliko večje igralnice sledijo idelanemu razmerju stranic prostora.
B.1.1.2.	P	Igralnica 1.starostno obdobje A02	1	50,0	50,0	1	56,8	56,8	6,8	Dodana je opcija povezovanja sosednjih igralnic.
B.1.1.3.	P	Igralnica 1.starostno obdobje A03	1	50,0	50,0	1	56,8	56,8	6,8	
B.1.1.4.	P	Igralnica 1.starostno obdobje A04	1	50,0	50,0	1	56,8	56,8	6,8	
B.1.1.5.	P	Igralnica 1.starostno obdobje A05	1	50,0	50,0	1	56,8	56,8	6,8	
B.1.1.6.	P	Igralnica 1.starostno obdobje A06	1	50,0	50,0	1	56,6	56,6	6,6	
B.1.1.7.	1	Igralnica 2.starostno obdobje A07	1	50,0	50,0	1	56,3	56,3	6,3	
B.1.1.8.	1	Igralnica 2.starostno obdobje A08	1	50,0	50,0	1	56,8	56,8	6,8	
B.1.2.1.	1	Igralnica 2.starostno obdobje A09	1	50,0	50,0	1	56,8	56,8	6,8	
B.1.2.2.	1	Igralnica 2.starostno obdobje A10	1	50,0	50,0	1	56,8	56,8	6,8	
B.1.2.3.	1	Igralnica 2.starostno obdobje A11	1	50,0	50,0	1	56,8	56,8	6,8	
B.1.2.4.	1	Igralnica 2.starostno obdobje A12	1	50,0	50,0	1	56,6	56,6	6,6	
B.1.3.	P	Večnamenski skupni prostor A13	1	228,0	228,0	1	229,4	229,4	83,3	Del večnamenske dvorane tvori 8.90 m2 velika shramba.
	1	Večnamenski prostor A13-1 (če se A13 deli)			0,0	1	81,9	81,9	81,9	Nad večnamensko dvorano se tvori galerija. Galerija omogoča sočasno uporabo dveh skupin, ali pa v primeru večje prireditve deluje kot podaljšava večnamenski dvorani. Vzpostavitev galerija v etaži nam omogoča smiselno umestitev igral, ki delujejo medetažno. Hkrati pa se za igrali vzpostavi manjši shrambni prostor, ki smiselno napaja potrebe večnamenske dvorane.
skupaj B.1.				828,0			991,5	991,5	245,4	

B.2. OSTALI PROSTORI IN PROSTORI ZA STROKOVNE DELAVCE

B.2.2.1.	P	Garderobe B01 /igralnica A01/	1	8,0	8,0	1	8,1	8,1	0,1	Garderobe se odpirajo proti hodnikom
B.2.2.2.	P	Garderobe B02 /igralnica A02/	1	8,0	8,0	1	8,3	8,3	0,3	
B.2.2.3.	P	Garderobe B03 /igralnica A03/	1	8,0	8,0	1	8,3	8,3	0,3	
B.2.2.4.	P	Garderobe B04 /igralnica A04/	1	8,0	8,0	1	8,3	8,3	0,3	
B.2.2.5.	P	Garderobe B05 /igralnica A05/	1	8,0	8,0	1	8,3	8,3	0,3	
B.2.2.6.	P	Garderobe B06 /igralnica A06/	1	8,0	8,0	1	8,1	8,1	0,1	
B.2.2.7.	1	Garderobe B07 /igralnica A07/	1	8,0	8,0	1	8,1	8,1	0,1	Garderobe se odpirajo proti hodnikom
B.2.2.8.	1	Garderobe B08 /igralnica A08/	1	8,0	8,0	1	8,3	8,3	0,3	
B.2.3.1.	1	Garderobe B09 /igralnica A09/	1	8,0	8,0	1	8,3	8,3	0,3	
B.2.3.2.	1	Garderobe B10 /igralnica A10/	1	8,0	8,0	1	8,3	8,3	0,3	
B.2.3.3.	1	Garderobe B11 /igralnica A11/	1	8,0	8,0	1	8,3	8,3	0,3	
B.2.3.4.	1	Garderobe B12 /igralnica A12/	1	8,0	8,0	1	8,1	8,1	0,1	
B.2.4.1.	P	Sanitarije B13 /igralnica A01/	1	11,0	11,0	2	11,4	22,8	11,8	Manjka Prosta B14 (B2.4.3) v tabeli. Sanitarije B13 smo v namen pravilnega izračuna kvadrature podvojili.
B.2.4.3.	P	Sanitarije B15 /igralnica A03/	1	11,0	11,0	1	11,4	11,4	0,4	
B.2.4.4.	P	Sanitarije B16 /igralnica A04/	1	11,0	11,0	1	11,4	11,4	0,4	
B.2.4.5.	P	Sanitarije B17 /igralnica A05/	1	11,0	11,0	1	11,4	11,4	0,4	
B.2.4.6.	P	Sanitarije B18 /igralnica A06/	1	12,0	12,0	1	11,4	11,4	-0,6	
B.2.4.7.	1	Sanitarije B19 /igralnica A07/	1	11,0	11,0	1	11,4	11,4	0,4	
B.2.4.8.	1	Sanitarije B20 /igralnica A08/	1	11,0	11,0	1	11,4	11,4	0,4	
B.2.4.9.	1	Sanitarije B21 /igralnica A09/	1	11,0	11,0	1	11,4	11,4	0,4	
B.2.4.10.	1	Sanitarije B22 /igralnica A10/	1	11,0	11,0	1	11,4	11,4	0,4	
B.2.5.1.	1	Sanitarije B23 /igralnica A11/	1	11,0	11,0	1	11,4	11,4	0,4	
B.2.5.2.	1	Sanitarije B24 /igralnica A12/	1	12,0	12,0	1	11,4	11,4	-0,6	
B.2.5.3.	P	Sanitarije za otroke na igrišču B25 / sanitarije na ločenem igrišču	1	8,0	8,0	1	11,2	11,2	11,2	Dostopnost omogočena z notranje strani, kar olajša čiščenje prostorov. opomba vpiše natečajnik
B.2.6.	1	Prostor za individualno delo z otroki B26	1	8,0	8,0	1	9,1	9,1	1,1	Prostora za individualno delo imata možnost povezovanja v večji enotni prostor.
B.2.7.	1	Prostor za individualno delo z otroki B27	1	8,0	8,0	1	9,1	9,1	1,1	
B.2.8.1.	1	Skupni prostor za strokovne delavce B28	1	50,0	50,0	1	62,1	62,1	12,1	Večji prostor ima možnost razdelitve v več manjših prostorov z različnimi ambientmi.
B.2.8.2.	1	Garderoba za strokovne delavce B29	1	12,0	12,0	1	17,8	17,8	5,8	Prostor je večji zaradi konstrukcijskega rastra.
B.2.8.3.	1	Sanitarije za strokovne delavce B30	1	15,0	15,0	2	11,2	22,4	7,4	Za udobje delavcev se predvidi ločene sanitarije za Moške in ženske.
B.2.9.	P/1	Kabinet za vzgojna sredstva in pripomočke B31	1	15,0	15,0	1	15,5	15,5	0,5	Ustvari se dva ločena prostora ki se vzpostavita v pritličju in nadstropju.
B.2.10.	P	Shramba za vrtna igrala B32	1	10,0	10,0	1	8,9	8,9	-1,1	
skupaj B.2.				345,00			391,30	391,30	57,50	

B.3. UPRAVNI PROSTORI

B.3.1.	1	Pisarna vodja enote	1	10,0	10,0	1	10,7	10,7	0,7	
B.3.2.	1	Pisarna pomočnika vodje enote	1	10,0	10,0	1	10,7	10,7	0,7	
B.3.3.	1	Sanitarije zaposleni	1	3,0	3,0	0	0,0	0,0	-3,0	Souporaba sanitarij za strokovne delavce (prostor B30)
skupaj B.3.				23,0			21,4	21,4	-1,6	

B.4. GOSPODARSKI PROSTORI

POVRŠINE VRTEC

B.4. GOSPODARSKI PROSTORI										
B.4.1.	P,1	Prostor za čistila s trokaderom	1	6,0	6,0	2	6,2	12,4	6,4	V vsakem nadstropju se predvidi prostor za čistilko. Ločen prostor v nadstropju olajša delo snažilke.
B.4.2.	P	Prostor za vzdrževalca / delavnica	1	8,0	8,0	1	8,3	8,3	0,3	
B.4.3.	P	Pralnica, shramba čistega perila	1	15,0	15,0	1	15,0	15,0	0,0	
B.4.4.	P	Garderobe in sanitarije za tehnično osebje	1	8,0	8,0	1	8,0	8,0	0,0	Sanitarije so ločene in so v sooparabi z sanitarijami v kuhinji.
B.4.5.	P	Kotlovnica	1	30,0	30,0	1	30,7	30,7	0,6	
skupaj B.4.				67,0			74,4		7,4	
SKUPAJ (B1+B2+B3+B4)				1.263,0			1.478,5		308,6	
B.5. KOMUNIKACIJE										
B.5.1.	P,1	B.5. skupaj komunikacije in vhodi z vetrolovi + instalacijski jaški	1	246,0	246,0	1	620,1	620,1	374,1	Sodobni vrtni primerljivih kakovosti imajo ravno tako večjo površino komunikacij. Komunikacije so del kvalitetne arhitekturne zasnove in služijo kot neformalna izobraževanje.
B.6. KUHINJA										
B.6.1.	P	centralna kuhinja	1	220,0	220,0	1	208,9	208,9	-11,1	Kuhinja ima ločen nakladalni / vhodni prostor, ločene shrambene in hladilniške prostore. Glavna kuhinja je nekoliko manjša zaradi povečave dietne kuhinje.
B.6.2.	P	dietna kuhinja - ločen prostor za pripravo dietnih obrokov	1	20,0	20,0	1	32,0	32,0	12,0	Dietna kuhinja dobi ločen shramben prostor, kar poveča kvadratura kuhinje.
B.6.3.	P	Sanitarije kuhinja	1	3,0	3,0	1	4,7	4,7	1,7	Sooparaba z sanitarijami vzdrževalcev.
B.6. skupaj				243,0			245,6		2,6	
SKUPAJ PROSTORI B1 + B2 + B3 + B4 + B5 + B6				1.752,0			2.344,2		685,3	
SKUPAJ BTP PROSTORI VRTEC						0,0				
C.1. ZEMLJIŠČE										
C.1.1.		Gospodarsko dvorišče (najmanj 100 m2) - s parkirišči za 3 službena vozila, od tega 2 kombinirani vozili		100,0	100,0		171,5	171,5	71,5	opomba vpiše natečajnik
C.1.2.		Igrišče		3.960,0	3.960,0		2.409,0	2.409,0	-1.551,0	Šteje vse zelene površine, 3960m2 je 4/5 vse kvadrature območja faze 1 - zahtevi je z kakovostno arhitekturo nemogoče ustredi.
C.1.3.		Zunanje terase ob igralnicah vrtec*								Vsaka igralnica ima samostojen dostop do zunanje igralnice.
		igralnica A01		24,0	24,0		33,8	33,8	9,8	
		igralnica A02		24,0	24,0		33,8	33,8	9,8	
		igralnica A03		24,0	24,0		33,9	33,9	9,9	
		igralnica A04		24,0	24,0		28,6	28,6	4,6	
		igralnica A05		24,0	24,0		33,8	33,8	9,8	
		igralnica A06		24,0	24,0		35,5	35,5	11,5	
		igralnica A12		24,0	24,0		0,0	0,0	-24,0	Vse igralnice višje stopnje so v nadstropju. Po tehnični smernici, igralnice v etaži ne potrebujejo zunanje igralnice. Vse igralnice v etaži si delijo 105.3m2 gank, ki deluje kot podoljšek notranjih igralnic. Igralnice v etaži imajo tudi urejen hiter dostop do zunanjega igrišča preko stopnišč.
		ostale igralnice					105,3	105,3	105,3	Gank, ki se deli med igralnicami v etaži.
C.1.4.		Tlakovane površine, ki niso del igrišča			0,0		809,1	809,1	809,1	Zajema vse tlakovane površine znotraj območja Faze 1
C.1 skupaj				4.228,0			3.694,3		-4.228,0	
C.1.5.		Parkirišče / 24 PM		650,0	650,0		650,0	650,0	0,0	Predvideno je zadostno število PM, poleg zahtevanih PM je predvidena tudi drop-off zona izključno za vrtec.

Opomba*: zunanje terase ob igralnicah se načrtujejo obvezno za igralnice prvega starostnega obdobja. V kolikor jih je mogoče umestiti, investitor želi terase ob vseh igralnicah.

Opomba**: tlarske površine se navedejo po SIST ISO 9836

POVRŠINE ŠPORTNA DVORANA IN REKONSTRUKCIJA OŠ

PREGLED PROSTOROV IN POVRŠIN: ŠPORTNA DVORANA IN REKONSTRUKCIJA OŠ

Izpolnjujejo se polja NTP, obarvana z modro barvo. Opombe se vpisuje v polja, ki so obarvana svetlo zeleno barvo.

Če so za funkcioniranje glede na predviden program potrebni dodatni prostori, ki niso eksplicitno navedeni, naj jih natečajnik vključi v natečajno rešitev. Tabela omogoča dodatne prostore po presoji natečajnikov, kar se vpiše v tabeli.

Pri zasnovi objekta in določitvi površin prostorov je treba upoštevati normative, standarde in zakonodajna določila s predmetnega področja. Predlagane površine programov so ocenjene in lahko odstopajo glede na natečajne rešitve. V primeru, da posamezna površina v natečajni rešitvi odstopa za več kot 15%, je obvezna utemeljitev vrstici OPOMBE, kjer bo označeno. V stolec OPOMBE se lahko dodaja besedilo za boljše razumevanje natečajne rešitve, ne glede na omenjeno odstopanje.

1. PODATKI O PROJEKTU

ŠIFRA NATEČAJNEGA ELABORATA

SB235

LEGENDA

PODATEK VPIŠE NATEČAJNIK

PODATEK SE IZRAČUNA AVTOMATIČNO

OPOMBO VPIŠE NATEČAJNIK

ŠIFRA	ETAŽA	PROSTOR	število	površina (m ²)	površina skupno (m ²)	število	površina (m ²)	površina skupno (m ²)	površina	natečajnik izpolni po potrebi
-------	-------	---------	---------	----------------------------	-----------------------------------	---------	----------------------------	-----------------------------------	----------	-------------------------------

V natečajnih rešitvah se lahko podajo tudi izboljšave z ustreznimi obrazložitvijo.

ŠT PROSTI	ETAŽA	PROSTOR	NATEČAJNA NALOGA	NATEČAJNA REŠITEV	ODSTOPANJE	OPOMBE
-----------	-------	---------	------------------	-------------------	------------	--------

E ŠOLA - ŠPORTNA DVORANA

E.4. PROSTORI ZA ŠPORTNO VZGOJO

E.4.1 Etaža PROSTORI ZA POUK

E.4.1.1.	K	Glavna dvorana (46 m x 26 m)	1	1.196,0	1.196,0	1	1.104,5	1104,5	-91,5	
E.4.1.2.	K	Shramba za orodje	2	30,0	60,0	2	34,9	69,8	9,8	
E.4.1.3.	K	Pedagoški kabinet	1	16,0	16,0	1	14,0	14,0	-2,0	
E.4.1.4.	K	Pedagoški kabinet	1	16,0	16,0	1	14,0	14,0	-2,0	
E.4.1.5.	K	Borilnica-namizni tenis-plesna dvorana	1	190,0	190,0	1	189,8	189,8	-0,2	
E.4.1.6.	K	Shramba za opremo / plesna dvorana	1	12,0	12,0	1	16,9	16,9	4,9	
E.4.1.7.	K	Studio	1	4,0	4,0	1	6,0	6,0	2,0	
E.4.1.8.	K	Fitness (višina prostora min. 3,4 m)	1	100,0	100,0	1	100,2	100,2	0,2	
skupaj E.4.1				1.594,0		1.480,3	1515,2		-78,8	

E.4.2. OSTALI PROSTORI

E.4.2.1.	K	Sanitarije	2	4,0	8,0	2	4,7	9,4	1,4	
E.4.2.2.	K	Garderobe	4	22,0	88,0	4	24,1	96,4	8,4	vpisana je povprečna velikost garderobe.
E.4.2.3.	K	Garderobe	1	22,0	22,0	1	23,0	23,0	1,0	
E.4.2.4.	K	Sanitarije in umivalnica	4	10,0	40,0	2	30,1	60,2	20,2	Dva sanitarna bloka se združita med garderobama, tako da omogočata deljenje ločenih garderob za moške in ženske.
E.4.2.5.	K	Sanitarije in umivalnica	1	10,0	10,0	2	5,2	10,4	0,4	Obstajata dva ločena sanitarna vozla ob kabinetu.
E.4.2.6.	P	Prostor za čistilko (del. orodje + garderoba)	1	8,0	8,0	1	5,4	5,4	-2,6	
E.4.2.7.	P	Sanitarije za obiskovalce* (glej opombo pod tabelo) M: 5 WC+ 3 pisoar Ž: 8 WC, od tega 1 primeren za osebno na invalidskem vozičku	1	50,0	50,0	1	82,0	82,0	32,0	Načrtovano je večje straniše sorazmerno s kapaciteto dvorane in ločene sanitarije za gibalno ovirane osebe.
E.4.2.8.	K	Prostor za garderobo čistilke + čistila s trokaderom	1	10,0	10,0	1	10,1	10,1	0,1	opombo vpiše natečajnik
E.4.2.9.	P	Tribune (1.200 sedežev, polovica lahko zložitiva)	1	765,0	765,0	1	942,7	942,7	177,7	del tribune dopolnjujejo stojišča z večnamenskim vadbenim prostorom v nadstropju objekta
skupaj E.4.2.				1.001,0		1.127,2	1.239,5		238,5	

E.4.3. KOMUNIKACIJE

E.4.3.1.	P	Vhodna avla za obiskovalce	1	80,0	80,0	1	197,5	197,5	117,5	V objektu sta načrtovani dve avli, severno namenjeno obiskovalcem in južno pretežno namenjeno športnikom in solarji
E.4.3.2.	K	Nečisti hodnik	1	90,0	90,0	1	100,4	100,4	10,4	opombo vpiše natečajnik
E.4.3.3.	K	Čisti hodnik, instalacijski jaški	1	70,0	70,0	1	136,4	136,4	66,4	Zaradi boljših svetlobnih pogojev borilnice in fitnesa se načrtuje dodatni zahodni krak nečistega hodnika
E.4.3.4.	P	Hodnik	1	30,0	30,0	1	117,1	117,1	87,1	del nečistega hodnika vsebuje pasajo namenjeno laungu/ pogostitvi športnikov ali nastopajočim v primeru večjega dogodka

POVRŠINE ŠPORTNA DVORANA IN REKONSTRUKCIJA OŠ

E.4.3. KOMUNIKACIJE										
E.4.3.1.	P	Vhodna avla za obiskovalce	1	80,0	80,0	1	197,5	197,5	117,5	V objektu sta načrtovani dve avli, severno namenjena obiskovalcem in južno pretežno namenjeno športnikom in šolarji
E.4.3.2.	K	Nečisti hodnik	1	90,0	90,0	1	100,4	100,4	10,4	opomba vpiše natečajnik
E.4.3.3.	K	Čisti hodnik, instalacijski jaški	1	70,0	70,0	1	136,4	136,4	66,4	Zaradi boljših svetlobnih pogojev borilnice in fitnesa se načrtuje dodatni zahodni krak nečistega hodnika
E.4.3.4.	P	Hodnik	1	30,0	30,0	1	117,1	117,1	87,1	del nečistega hodnika vsebuje pasajo namenjena laungu/ pogostitvi športnikov ali nastopajočim v primeru večjega dogodka
skupaj E.4.3.				270,0			551,4	551,4	281,4	
SKUPAJ PROSTORI ŠPORTNE DVORANE E.4.1+E.4.2+E.4.3				2.865,0			3.158,8	3.306,0	293,8	
SKUPAJ BTP ŠPORTNE DVORANE							0,0			

F REKONSTRUKCIJA OSREDNJEGA DELA OŠ

F.1. PROSTORI ZA POUK

F.1.1.	1	Splošna učilnica	1	60,0	60,0	1	60,7	60,7	0,7	opomba vpiše natečajnik
F.2.1.	P/1	Učilnica (največ 12 učencev)	4	35,0	140,0	4	34,5	138,0	-2,0	opomba vpiše natečajnik
F.2.2.	1	Multisenzorna soba	1	35,0	35,0	1	32,4	32,4	-2,6	opomba vpiše natečajnik
F.2.3.	1	Kabinet za učila in učne pripomočke	1	20,0	20,0	1	17,6	17,6	-2,5	opomba vpiše natečajnik
F.2.4.	P	Sanitarije M / Ž	2	15,0	30,0	2	12,8	25,6	-4,4	opomba vpiše natečajnik
skupaj F.1.				285,0			158,0	274,3	-127,1	

F.3. OSTALI PROSTORI

F.3.1. VEČNAMENSKI PROSTOR 0,0

F.3.1.1.	P	Večnamenski prostor, jedilnica - obstoječe	1	321,0	321,0	1	329,4	329,4	8,4	opomba vpiše natečajnik
F.3.1.2.	1	Avla - večnamenski prostor	1	90,0	90,0	1	102,0	102,0	12,0	opomba vpiše natečajnik
F.3.1.3.	1	Prostor za pogovor s starši	1	16,0	16,0	1	23,9	23,9	7,9	prostor večji zaradi konstrukcijskega rastra, služi lahko tudi kot dodaten kabinet
skupaj F.3.1.				427,0			455,3	455,3	28,3	

F.3.3. GOSPODARSKI PROSTORI

F.3.3.1.	P	Kuhinja (centralna kuhinja) s stopniščem	1	185,0	185,0	1	179,2	179,2	-5,8	opomba vpiše natečajnik
F.3.3.2.	P	Kabinet za gospodinjstvo	1	20,0	20,0	1	23,9	23,9	3,9	opomba vpiše natečajnik
F.3.3.3.	K	Kotlovnica, tehnični prostor v kleti (prenova ali novogradnja)	1	50,0	50,0	1	48,6	48,6	-1,4	opomba vpiše natečajnik
skupaj F.3.3.				255,0			251,7	251,7	-3,3	
SKUPAJ F.1 + F.3				967,0			707,0	981,2	14,2	

F.4. KOMUNIKACIJE ŠOLA

F.4.0.		komunikacije šola 25% (že všteto v bruto povr.)		0	0		187,7	187,7	187,7	stare stopnice v avli se odstranijo in nadomestijo z novimi, ki služijo tudi kot sedišča za druženje/ spremljanje dogodkov
SKUPAJ REKONSTRUKCIJA ŠOLE F.1 + F.2 + F.3 + F.4				967,0				1.168,9	201,9	
SKUPAJ BTP REKONSTRUKCIJE ŠOLE							0,0			
SKUPAJ BTP ŠOLE + ŠPORTNA DVORANA							0,0			

G. ZUNANJE POVRŠINE ŠOLA

G.1. POVRŠINE RAŠČENEGA DELA

G.1.1.		Po prizidavi športne dvorane in rekonstrukciji OŠ	cca	6.110,0			9.394,7	m ²	3.284,7	V okviru ureditve se načrtuje prostor brez prometa, ter se nadomesti z zeleno potezo, parkom in večjo zunanjo učilnico ki se navezuje na objekt šole
--------	--	---	-----	---------	--	--	---------	----------------	---------	--

G.2. UTRJENE ZUNANJE POVRŠINE (PROMET. KOMUNALA, TEHNIČNE POVRŠINE)

G.2.1.		Po prizidavi športne dvorane in rekonstrukciji OŠ	cca	480,0			579,8	m ²	99,8	servisni dostop do dvorane in šole je načrtovan po klančini, ki je v preostalem času tlakovan prostor namenjen peščem, servisni dostop kuhinje je urejen po isti površini z ločeno nakladalno cono
--------	--	---	-----	-------	--	--	-------	----------------	------	--

G.3.		PROMETNE POVRŠINE ZA DOVOZ JP 928835	cca	1.200,0			0,0	m ²	-1.200,0	V okviru ureditve se načrtuje prostor brez prometa ter parkirišče z avtobusno postajo na severu območja izven ureditvene meje šole
------	--	--------------------------------------	-----	---------	--	--	-----	----------------	----------	--

Opomba*: Sanitarije za obiskovalce športne dvorane M/Ž naj bodo umeščene na severni strani športne dvorane tako, da so do izgradnje nogometno atletskega stadiona namenjene tudi uporabnikom obstoječega nogometnega igrišča v času treninav.

POVRŠINE ŠPORTNI PARK

PREGLED PROSTOROV IN POVRŠIN: ŠPORTNI PARK

Izpolnjujejo se polja NTP, obarvana z modro barvo. Opombe se vpisuje v polja, ki so obarvana svetlo zeleno barvo.

Če so za funkcioniranje glede na predviden program potrebni dodatni prostori, ki niso eksplicitno navedeni, naj jih natečajnik vključi v natečajno rešitev. Tabela omogoča dodatne prostore po presoji natečajnikov, kar se vpiše v tabeli.

Pri zasnovi objekta in določitvi površin prostorov je treba upoštevati normative, standarde in zakonodajna določila s predmetnega področja. Predlagane površine programov so ocenjene in lahko odstopajo glede na natečajne rešitve. V primeru, da posamezna površina v natečajni rešitvi odstopa za več kot 15%, je obvezna utemeljitev vrstici OPOMBE, kjer bo označeno. V stoplec OPOMBE se lahko dodaja besedilo za boljše razumevanje natečajne rešitve, ne glede na omenjeno odstopanje.

1. PODATKI O PROJEKTU

ŠIFRA NATEČAJNEGA ELABORATA

SB235

LEGENDA

PODATEK VPIŠE NATEČAJNIK

PODATEK SE IZRAČUNA AVTOMATIČNO

OPOMBO VPIŠE NATEČAJNIK

ŠIFRA	ETAŽA	PROSTOR	število	površina (m ²)	površina skupno (m ²)	število	površina (m ²)	površina skupno (m ²)	površina (m ²)	natečajnik izpolni po potrebi
-------	-------	---------	---------	----------------------------	-----------------------------------	---------	----------------------------	-----------------------------------	----------------------------	-------------------------------

V natečajnih rešitvah se lahko podajo tudi izboljšave z ustrežno obrazložitvijo.

ŠT PROSTI	ETAŽA	PROSTOR	NATEČAJNA NALOGA	NATEČAJNA REŠITEV	ODSTOPANJE	OPOMBE
-----------	-------	---------	------------------	-------------------	------------	--------

A NOGOMETNO ATLETSKI STADION S ŠPORTNIM PARKOM - SERVISNI OBJEKT

A.1. PROSTORI ZA ŠPORTNIKE

A.1.1. Etaža GARDEROBE

A.1.1.1.	P	Garderoba A	1	25,0	25,0	0	26,9	0,0	-25,0	V tej rubriki ni mogoče vpisati število prostorov v stolpcu ŠTEVILO!
A.1.1.2.	P	Garderoba B	1	25,0	25,0	0	26,9	0,0	-25,0	
A.1.1.3.	P	Garderoba C	1	15,0	15,0	0	16,0	0,0	-15,0	
A.1.1.4.	P	Garderoba D	1	15,0	15,0	0	14,7	0,0	-15,0	
A.1.1.5.	P	Garderoba E	1	15,0	15,0	0	14,7	0,0	-15,0	
skupaj A.1.1					95,0		99,2	0,0	4,2	

A.1.2. SANITARNI PROSTORI

A.1.2.1.	P	Sanitarije / garderoba A	1	12,0	12,0	0	16,5	0,0	-12,0	Zaradi optimizacije prostora in udobnosti igralcev, so glavne sanitarije večje.
A.1.2.2.	P	Sanitarije / garderoba B	1	12,0	12,0	0	16,5	0,0	-12,0	
A.1.2.3.	P	Sanitarije / garderoba C	1	8,0	8,0	0	8,8	0,0	-8,0	
A.1.2.4.	P	Sanitarije / garderoba D	1	8,0	8,0	0	8,8	0,0	-8,0	
A.1.2.5.	P	Sanitarije / garderoba E	1	8,0	8,0	0	10,1	0,0	-8,0	Zaradi optimizacije prostora sta toaleta in tuš ločena prostora.
A.1.2.6.	P	Sanitarije / obiskovalci - moški	1	12,0	12,0	0	13,3	0,0	-12,0	
A.1.2.7.	P	Sanitarije / obiskovalci - ženske	1	12,0	12,0	0	13,7	0,0	-12,0	
A.1.2.8.	P	Sanitarije - invalidi	1	4,0	4,0	0	0,0	0,0	-4,0	Toaleta za invalide so itegrirane v javne toaleta.
skupaj A.1.2.					76,0		87,6	0,0	11,6	

A.2. DRUGE UPORABNE POVRŠINE

A.2.1.	P	Prostor vzdrževalca	1	30,0	30,0	0	27,0	0,0	-30,0	
A.2.2.	P	Skladišča - nogomet/atletika/oprema za tekmovanja	3	18,0	54,0	0	66,6	0,0	-54,0	Predvideni sta dve shrambi po 33 m2.
A.2.3.	P	Prehrambeni kiosk	1	12,0	12,0	0	49,9	0,0	-12,0	Predvidi se prestavitev obstoječe kavarne ob južnem malem stadionu. Vzpostavitev kavarne v centru športnega središča bo v prostor vpeljala tudi obilo življenja.
A.2.4.	P	Pisarna delegata	1	10,0	10,0	0	0,0	0,0	-10,0	Predvidi se souporaba prostorov v šoli.
A.2.5.	P	Komentatorska kabina	1	6,0	6,0	0	0,0	0,0	-6,0	Predvidi se postavitev začasne "pomične" komentatorske kabine, katere se lahko pospravi v shrambene prostore. Premična kabina nam omogoča ohranitev čiste zasnove tribun.
A.2.6.	P	Snemalna ploščad	1	12,0	12,0	0	12,0	0,0	-12,0	Ob ciljni črti se predvidi utrjen teren.
A.2.7.	P	Tribune	1	400,0	400,0	0	467,8	0,0	-400,0	Predvidenih je 520 sedišč.
A.2.8.	P	Soba za prvo pomoč	1	10,0	10,0	0	0,0	0,0	-10,0	Predvidi se souporaba prostorov v šoli.
A.2.9.	P	Soba za doping kontrolo	1	12,0	12,0	0	0,0	0,0	-12,0	Predvidi se souporaba prostorov v šoli.
skupaj A.2					524,0		623,3	0,0	99,3	

A.3. KOMUNIKACIJE

A.3.1.		Stopnišče	3	14,0	42,0	0	24,3	0,0	-42,0	
A.3.2.		Avla, hodniki	1	150,0	150,0	0	428,0	0,0	-150,0	Zasnova je predvidila najmanjše možno število hodnikov. 310m2 površine na vrhu tribun deluje kod stojne površine za navijače in kod dvignjen trg namenjen javnosti.
skupaj A.3.					192,00		452,3		260,3	

A.4. OSTALI PROSTORI

A.4.1. TEHNIČNE POVRŠINE

A.4. OSTALI PROSTORI									
A.4.1. TEHNIČNE POVRŠINE									
A.4.1.1.	Tehnični prostori - kotlovnica, elektro in TK instalacije	1	30,0	30,0	0	26,9	0,0	-30,0	opombo vpiše natečajnik
skupaj A.4.				30,0		26,9	0,0	-3,1	
SKUPAJ SERVISNI OBJEKT A.1 + A.2 + A.3 + A.4				917,0		1.289,3	0,0	-917,0	
SKUPAJ BTP SERVISNI PROSTORI ŠPORTNI PARK					0,0				
D.1. ŠPORTNA IGRISČA IN ZUNANJE POVRŠINE									
D.1.1	Nogometno igrišče z atletsko progo 400 m, 6 stez		16.500,0		16.500,0			0,0	Izdelano po predpisih.
D.1.2	Pomožno igrišče za nogomet (55 m x 72 m)		3.960,0		3.960,0			0,0	Izdelano po predpisih.
D.1.3	Večnamenska ploščad (rokomet, mali nogomet, košarka)		1.176,0		1.621,6			445,6	Znova nam dopušča vzpostavitev večje večnamenske ploščadi. Večja ploščad dopušča vpeljavo večjega števila raznovrstnega portnega programa.
D.1.4	Utrjene površine /dopstopi, trgi, ...		2.200,0		9.893,6			7.693,6	Površina vseh tlakovanih površin (zelena os, trgi ...) znotraj območja obdelave.
D.1.5	Zelene površine		9.000,0		23.196,3			14.196,3	Površina vseh zelenih površin znotraj območja obdelave.
D.1.6	Parkirne in prometne površine		2.700,0		4.232,2			1.532,2	Predvidena je bila minimalan vzpostavitev parkirnih površin. Glavno je bilo ločiti celotna parkirno območje od pešcev, ter hkrati zagotoviti zagotoviti zavijalne radije za avtobus. Predvidena je souporava večine parkirnih mest med različnimi programi.
skupaj D.1. (ocena)			0,0		55.171,5			55.171,5	

VREDNOST INVESTICIJE

VREDNOST INVESTICIJE

Izpolnjujejo se polja, obarvana z modro barvo. Opombe se vpisuje v polja, ki so obarvana svetlo zeleno barvo. Z rumeno barvo so označeni podatki za obstoječi objekt.

VRSTA DEL	NATEČAJNA NALOGA OCENJENA VREDNOST DEL (brez DDV)	NATEČAJNA REŠITEV POVRŠINA (m ²)	NATEČAJNA REŠITEV €/m ²	NATEČAJNA REŠITEV OCENJENA VREDNOST DEL SKUPAJ (brez DDV)	OPOMBE (izpolniti po potrebi)	ODSTOPANJE
VRTEC - I. FAZA						
NOVOGRADNJA OBJEKT - I. faza		3.141,5 m ²	1.700,00 €	5.340.550,00 €	upoštevana vrednost investicije GDI + oprema	
ZUNANJA IN KOMUNALNA UREDITEV – ocena stroškov za začasno I. fazo v okviru OBMOČJA VRTEC (zvezna rdeča črta)		4.084,0 m ²	195,00 €	796.380,00 €	opomba vpíše natečajnik	
ZUNANJA IN KOMUNALNA UREDITEV – predvidena z natečajnikovo rešitvijo za I. fazo v okviru OBMOČJA VRTEC + OBMOČJE JAVNIH PROMETNIH POVRŠIN IN ZELENIH POVRŠIN (souporaba vrtec, črtkana rdeča črta) - ocena stroška		1.250,0 m ²	165,00 €	206.250,00 €	opomba vpíše natečajnik	
skupaj	6.800.000,00 €			6.343.180,00 €		456.820,00 €
I. FAZA SKUPAJ brez DDV	6.800.000,00 €			6.343.180,00 €		456.820,00 €
I. FAZA DDV 22%	1.496.000,00 €			1.395.499,60 €		100.500,40 €
I. FAZA SKUPAJ z DDV	8.296.000,00 €			7.738.679,60 €		557.320,40 €
OŠ - ŠPORTNA DVORANA, PRIZIDAVA IN REKONSTRUKCIJA - II. FAZA						
REKONSTRUKCIJA OBSTOJEČEGA OBJEKTA		916,0 m ²	1.700,00 €	1.557.200,00 €	opomba vpíše natečajnik	
NOVOGRADNJA IN/ALI PRIZIDAVA OBJEKTA		3.855,8 m ²	1.900,00 €	7.326.020,00 €	upoštevana vrednost investicije GDI + oprema	
ZUNANJA IN KOMUNALNA UREDITEV – ocena stroškov za začasno II. fazo v okviru OBMOČJA ZA ŠOLO (zvezna modra črta)		18.767,0 m ²	85,00 €	1.595.195,00 €	upoštevane zasaditve, tlakovane površine, športna in urbana oprema	
ZUNANJA IN KOMUNALNA UREDITEV – predvidena z natečajnikovo rešitvijo za II. fazo v okviru OBMOČJA ZA ŠOLO (zvezna modra črta) + območja OBMOČJE JAVNIH PROMETNIH POVRŠIN (souporaba OŠ) - ocena stroška		2.500,0 m ²	105,00 €	262.500,00 €	upoštevane zasaditve in tlakovane površine	
skupaj	9.260.000,00 €			10.740.915,00 €		1.480.915,00 €
II. FAZA SKUPAJ brez DDV	9.260.000,00 €			10.740.915,00 €		1.480.915,00 €
II. FAZA DDV 22%	2.037.200,00 €			2.363.001,30 €		325.801,30 €
II. FAZA SKUPAJ z DDV	11.297.200,00 €			13.103.916,30 €		1.806.716,30 €
NOGOMETNO ATLETSKI STADION S ŠPORTNIM PARKOM - III. FAZA						
NOVOGRADNJA OBJEKTA / OV		1.173,0 m ²	2.000,00 €	2.346.000,00 €	upoštevana vrednost investicije GDI + oprema	
IZVEDBA PRIPADAJOČIH ZUNANJIH ŠPORTNIH POVRŠIN V SKLOPU STADIONA (ŠPORTNI PARK) – BREZ POVRŠIN ZA PARKIRANJE IN DOSTOPE		6.000,0 m ²	250,00 €	1.500.000,00 €	upoštevano nogometno igrišče / Stadion	
skupaj brez DDV				3.846.000,00 €		
DDV 22%				846.120,00 €		
skupaj z DDV				4.692.120,00 €		

PREOSTALA CELOVITA ZUNANJA IN KOMUNALNA UREDITEV NA NATEČAJNEM OBMOČJU (zeleno, III. faza)

Preostala celovita ZUNANJA IN KOMUNALNA UREDITEV – predvidena z natečajnikovo rešitvijo v severnem delu natečajnega območja (zeleno črta) – torej nad območjem vrtca (rdeča zvezna črta) in šole (modra zvezna črta) – ocena stroška	18.000,0 m ²	110,00 €	1.980.000,00 €	upoštevane zasaditve in tlakovane površine
Preostala celovita ZUNANJA IN KOMUNALNA UREDITEV – že predvidena z natečajnikovo rešitvijo v preostalem delu natečajnega območja (zeleno črta) – torej v območju vrtca (zvezna rdeča črta), šole (zvezna modra črta) in ostalih površinah južnega dela znotraj zelenega območja natečajnega območja – ocena stroška	0,0 m ²	- €	0,00 €	III. faza ne posega več v predhodno zaključene faze
skupaj brez DDV			1.980.000,00 €	1.980.000,00 €
DDV 22%			435.600,00 €	
skupaj z DDV			2.415.600,00 €	
SKUPAJ III. FAZA				
III. FAZA SKUPAJ brez DDV	4.100.000,00 €		5.826.000,00 €	1.726.000,00 €
III. FAZA DDV 22%	902.000,00 €		1.281.720,00 €	379.720,00 €
III. FAZA SKUPAJ z DDV	5.002.000,00 €		7.107.720,00 €	2.105.720,00 €



LEGENDA:

- natečajno območje
- območje za vrtec
- območje za šolo
- ⋯ območje javnih prometnih površin in zelenih površin (souporaba vrtec)
- ⋯ območje javnih prometnih površin (souporaba OŠ)

SKUPAJ POGODBENA CENA

POSAMIČNI OBJEKTI

NOV VRTEC: FAZA I.

SKUPAJ CENA VSEH DEL BREZ DDV: 435.200,00 EUR

Skupaj cena vseh del brez DDV	435.200,00 EUR
--------------------------------------	-----------------------

NOVA ŠPORTNA DVORANA OŠ IN REKONSTRUKCIJA OŠ (FAZA II.)

SKUPAJ CENA VSEH DEL BREZ DDV: 683.620,00 EUR

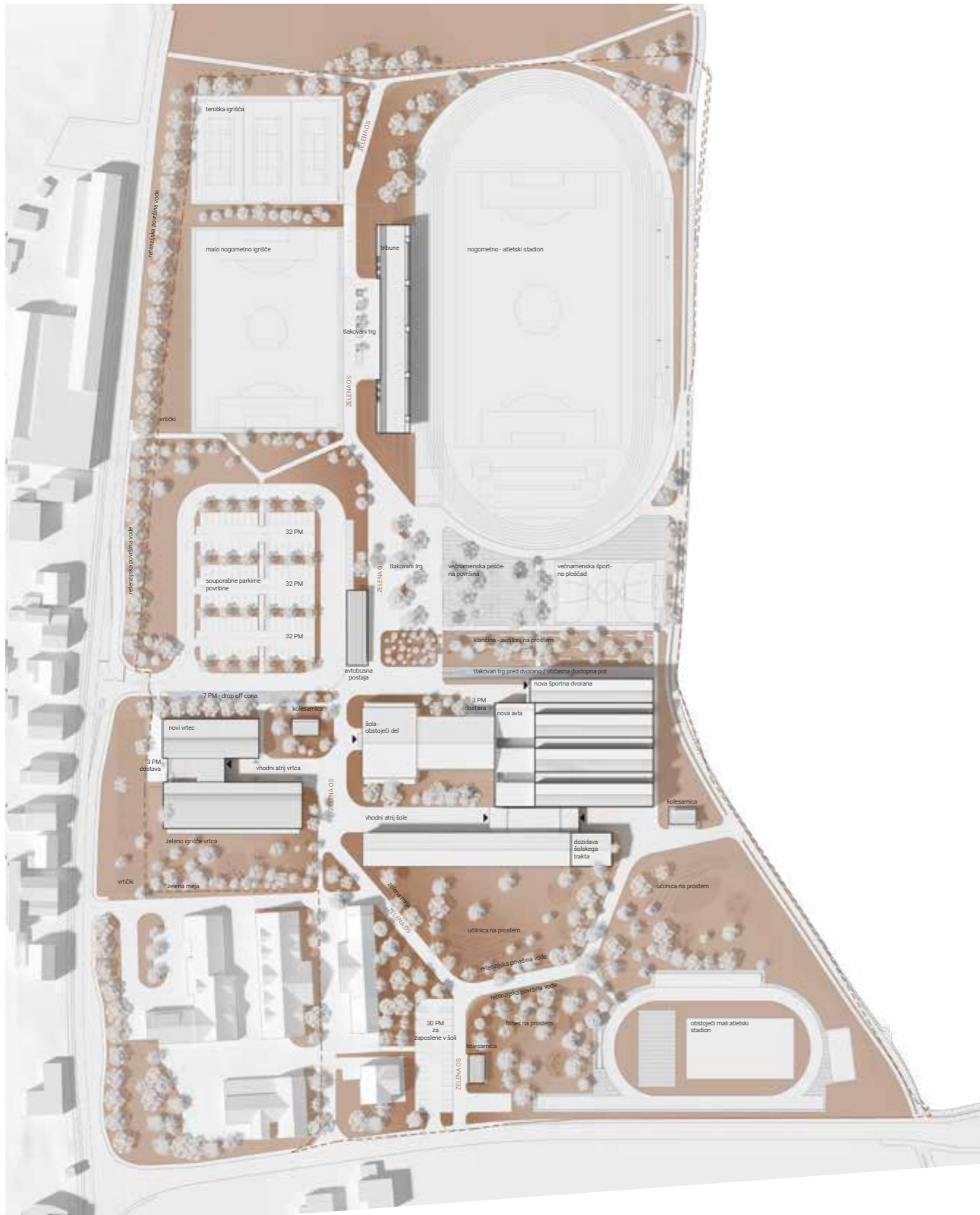
Skupaj cena vseh del brez DDV	683.620,00 EUR
--------------------------------------	-----------------------

NOV NOGOMETNO ATLETSKI STADION S ŠPORTNIM PARKOM IN CELOVITO ZUNAN-
JO UREDITVIJO CELOTNEGA NATEČAJNEGA OBMOČJA (FAZA III.)

SKUPAJ CENA VSEH DEL BREZ DDV: 320.924,60 EUR

Skupaj cena vseh del brez DDV	320.430,00 EUR
--------------------------------------	-----------------------

URBANIZEM

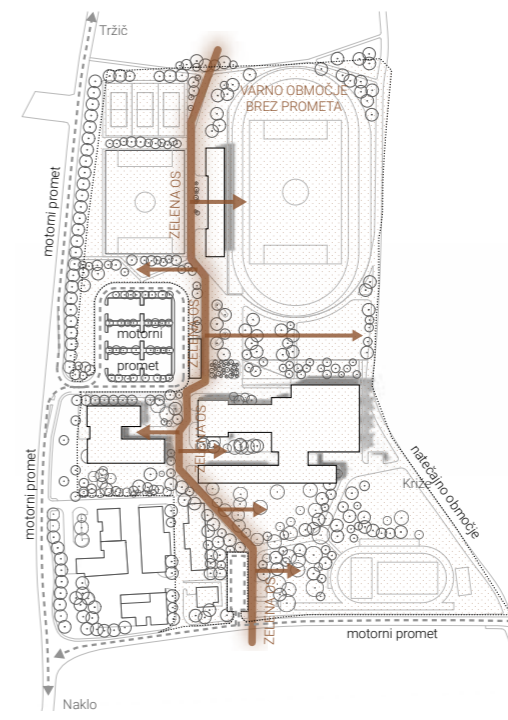


Širša situacija M. 1:2000

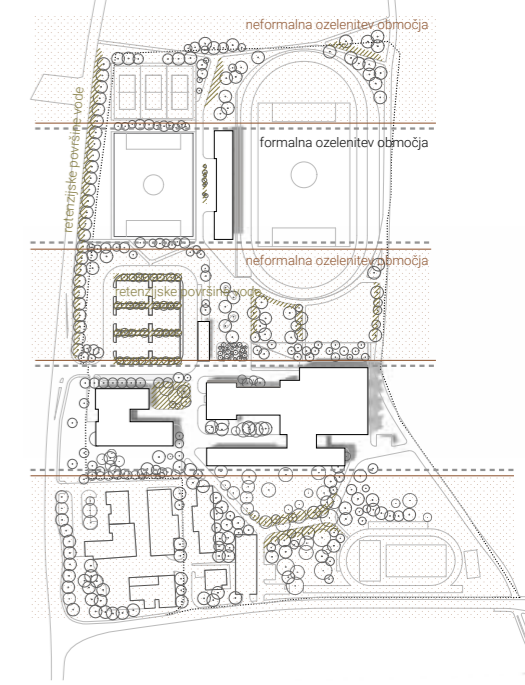


Aksonometrični prikaz

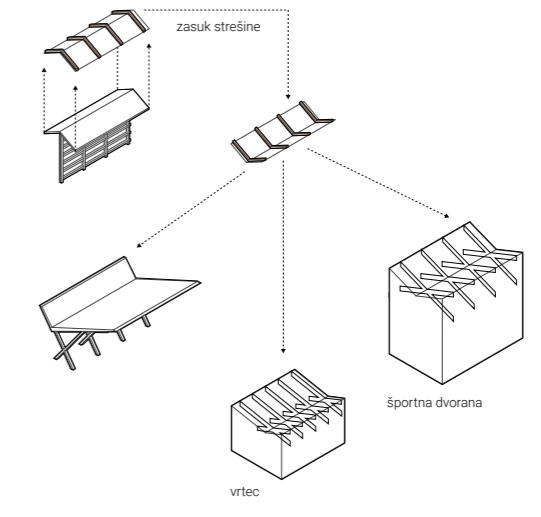
ureditev poti



ureditev zelenja



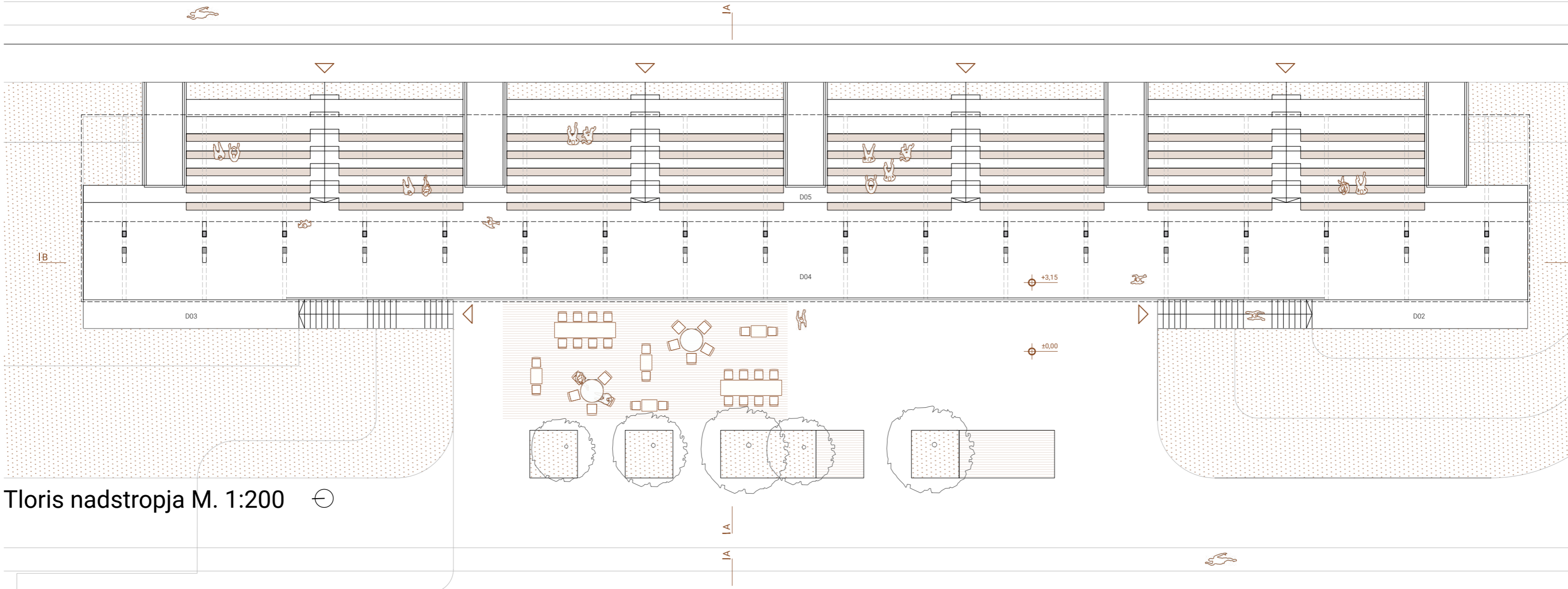
izvor konstrukcijske zasnove



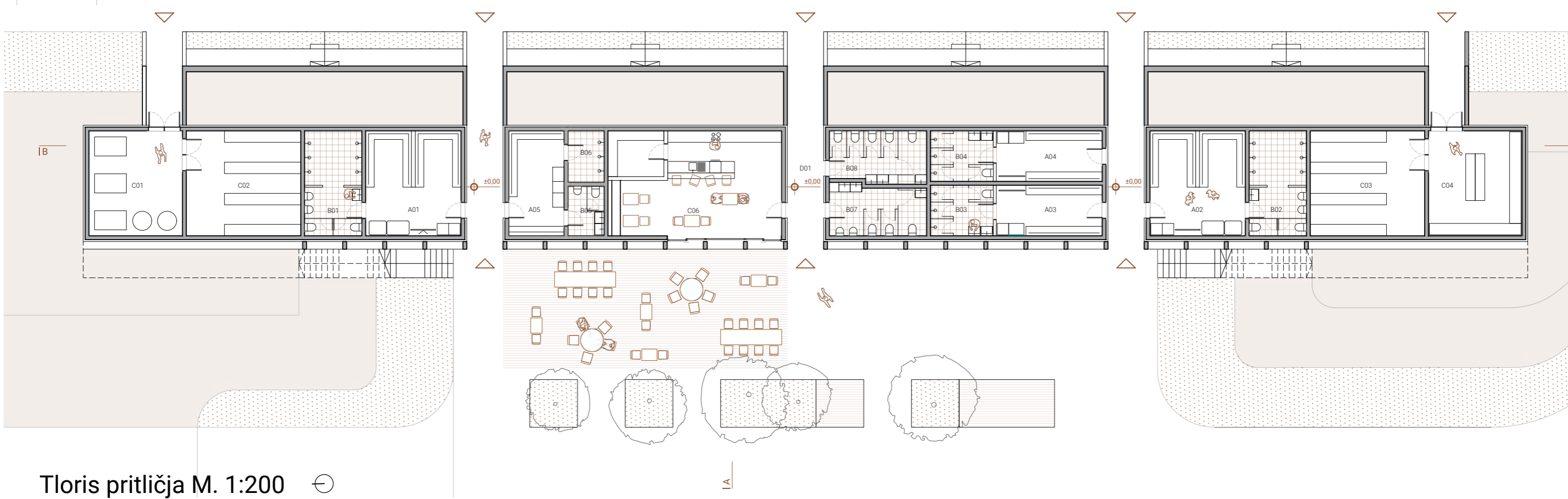
Legenda situacije:

- zatravljene površine
- utrjene zelene površine
- peščene površine
- tlakovane površine
- retenzijske površine vode

OBJEKTI NOGOMETNO ATLETSKEGA STADIONA



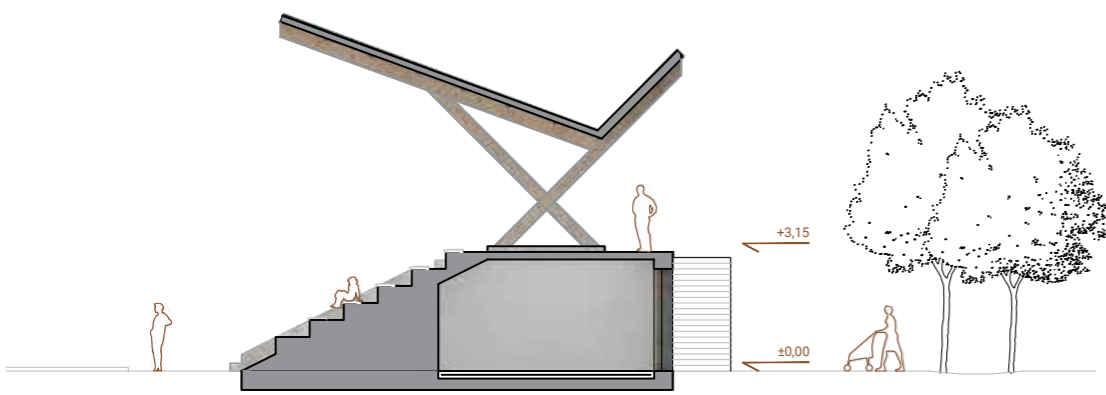
Tloris nadstropja M. 1:200



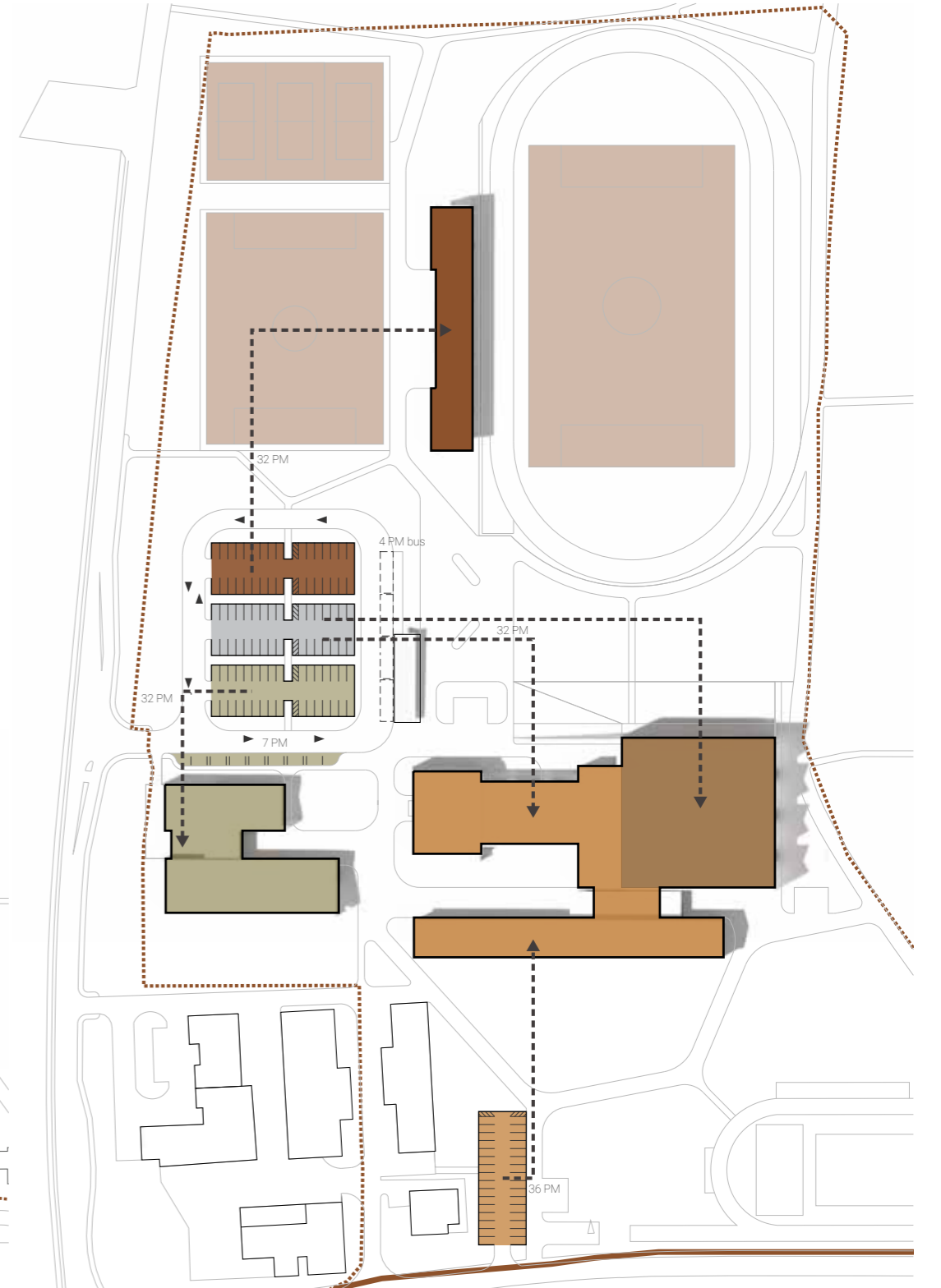
Tloris pritličja M. 1:200



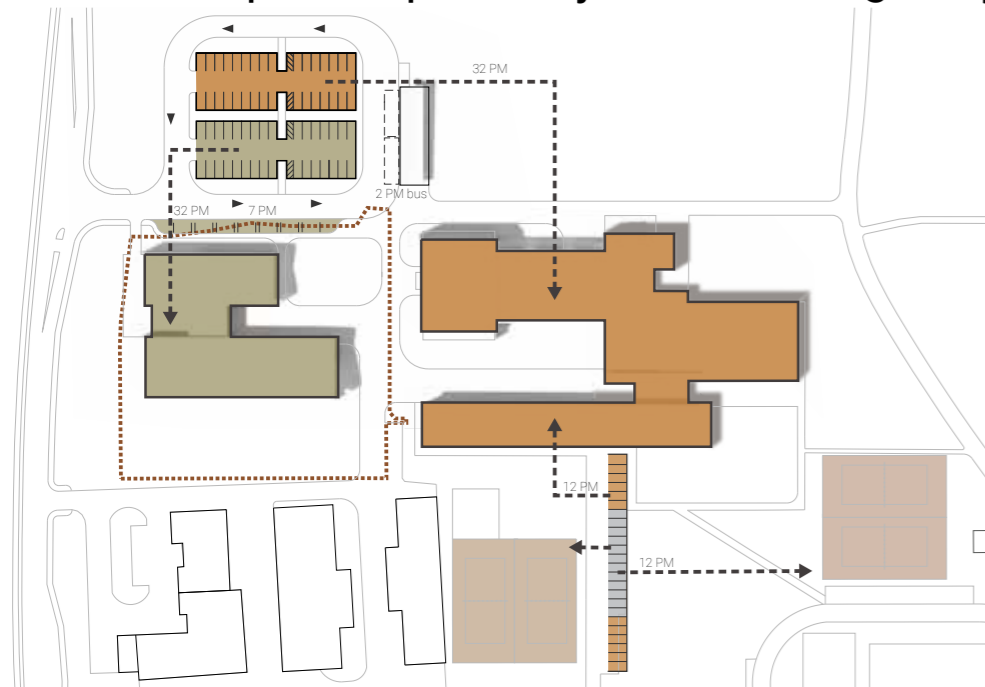
Prerez AA M. 1:200



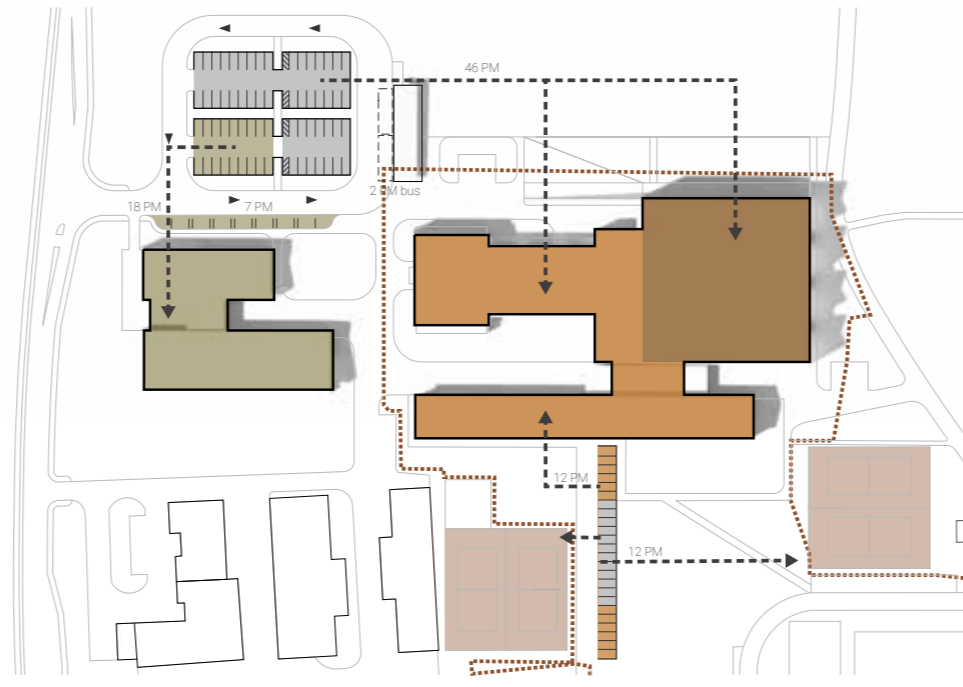
Prerez BB M. 1:200



Shema souporabe parkiranja in faznosti gradnje



FAZA I.



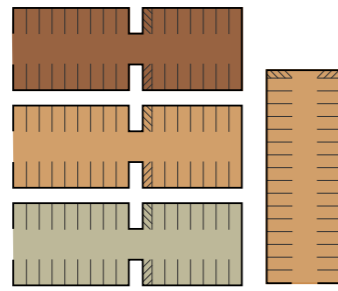
FAZA II.

Legenda

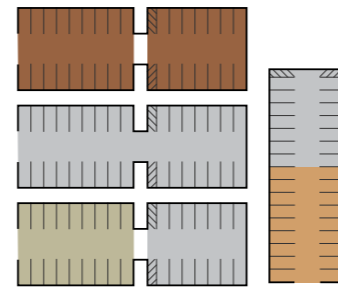
- dvorana
- osnovna šola
- tribuna stadiona
- vrtec
- souporaba parkiriš

Scenariji uporabe

šolski dan



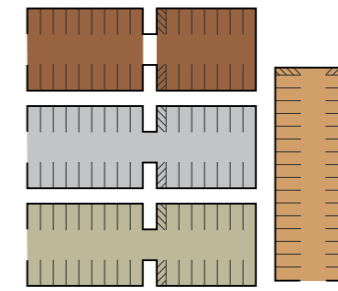
rokometna tekma



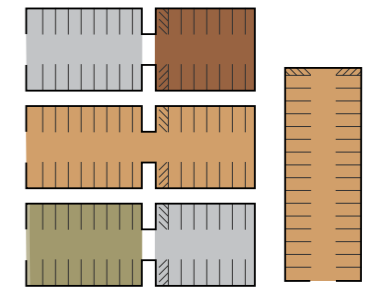
prireditev v vrtcu



prireditev v šoli

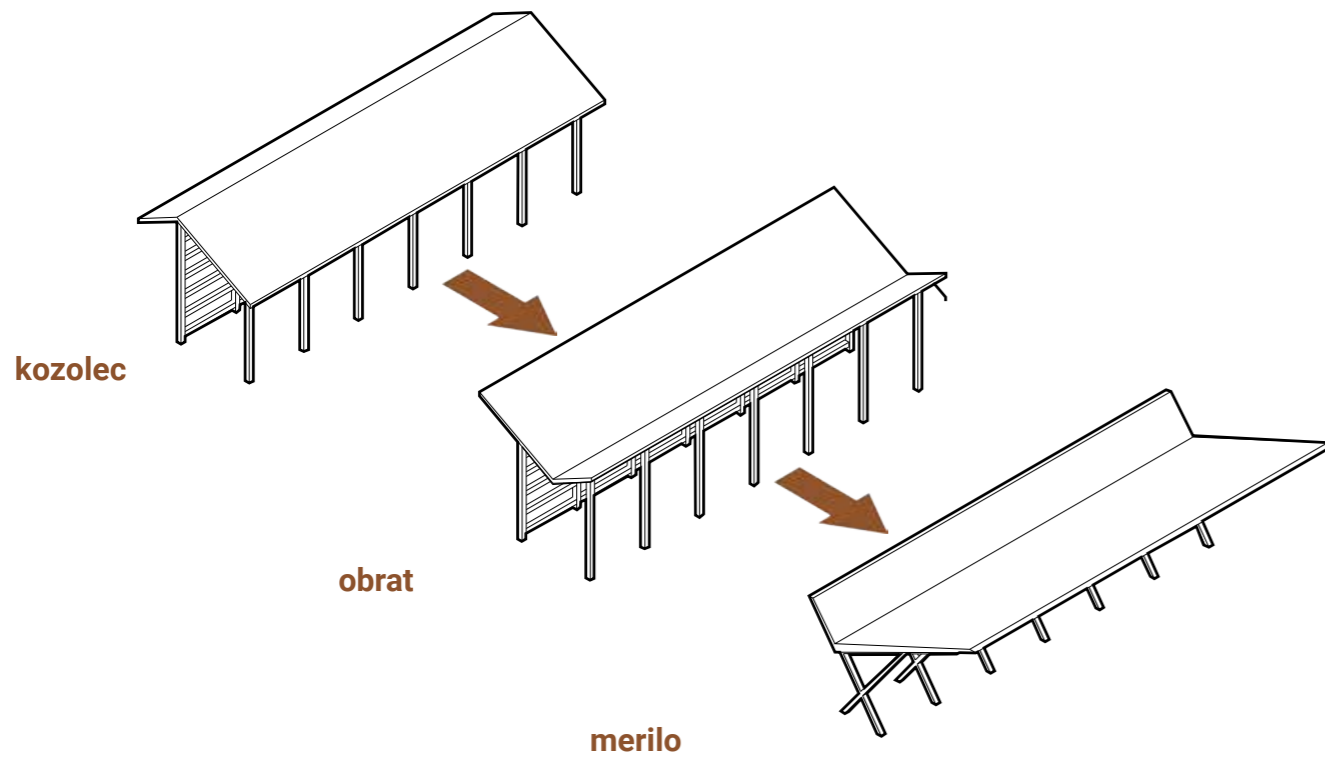


popoldanski športi

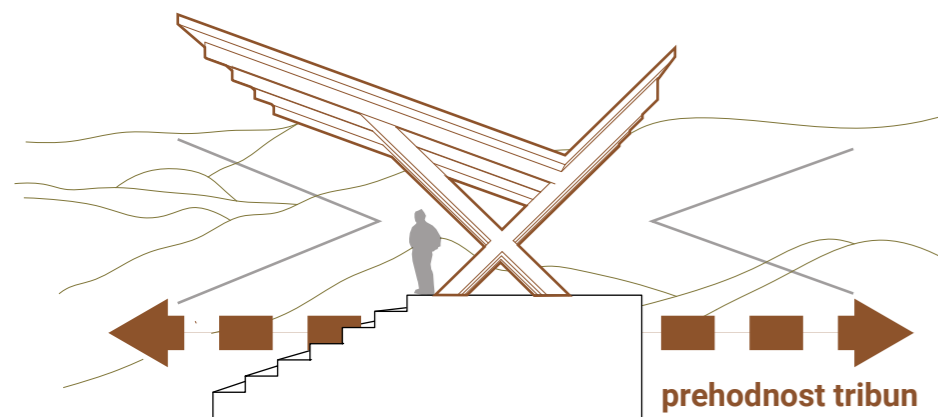


Aksonometrične sheme

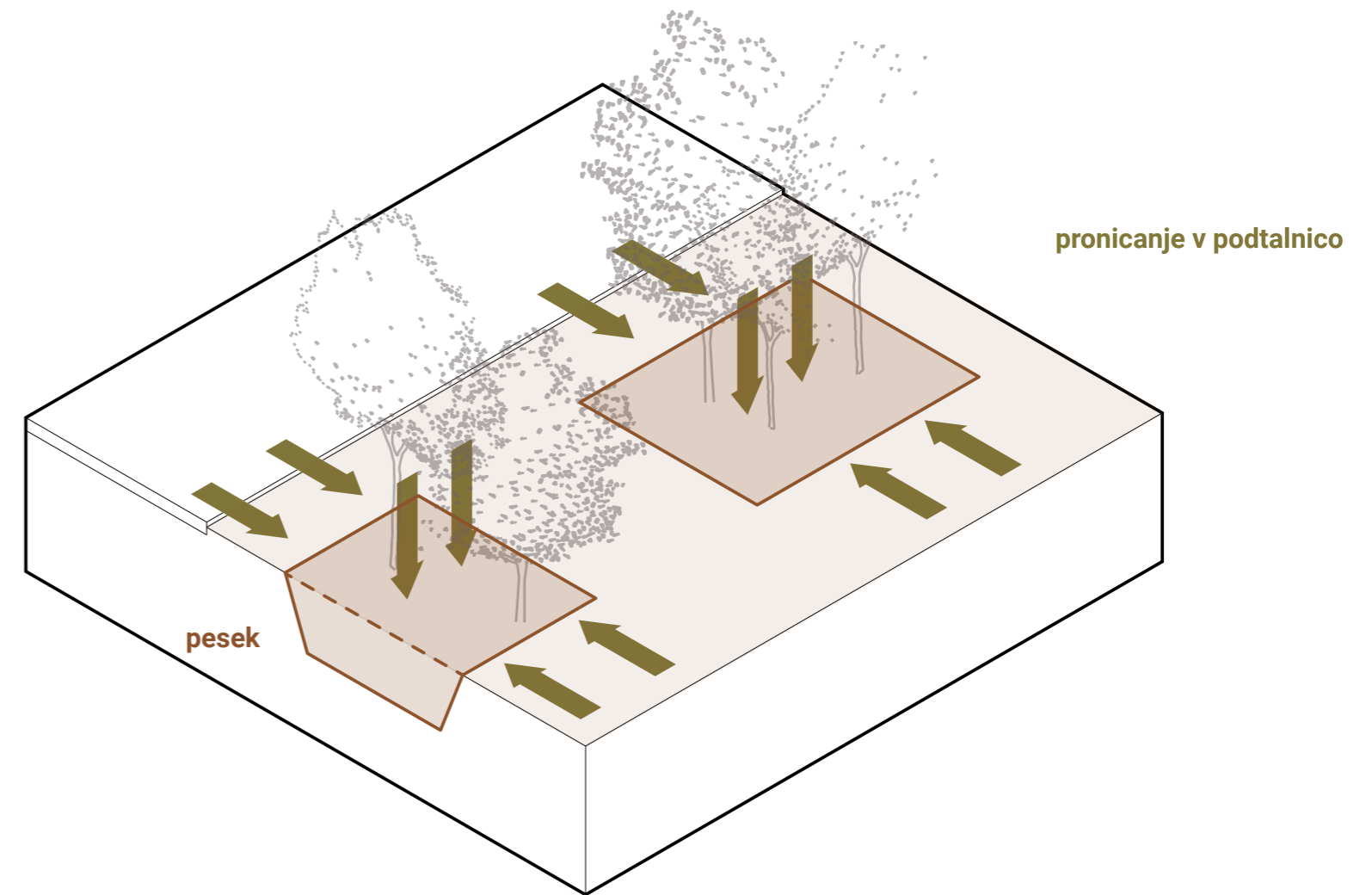
Volumetrična preobrazba



Shematski prerez



Trajnost

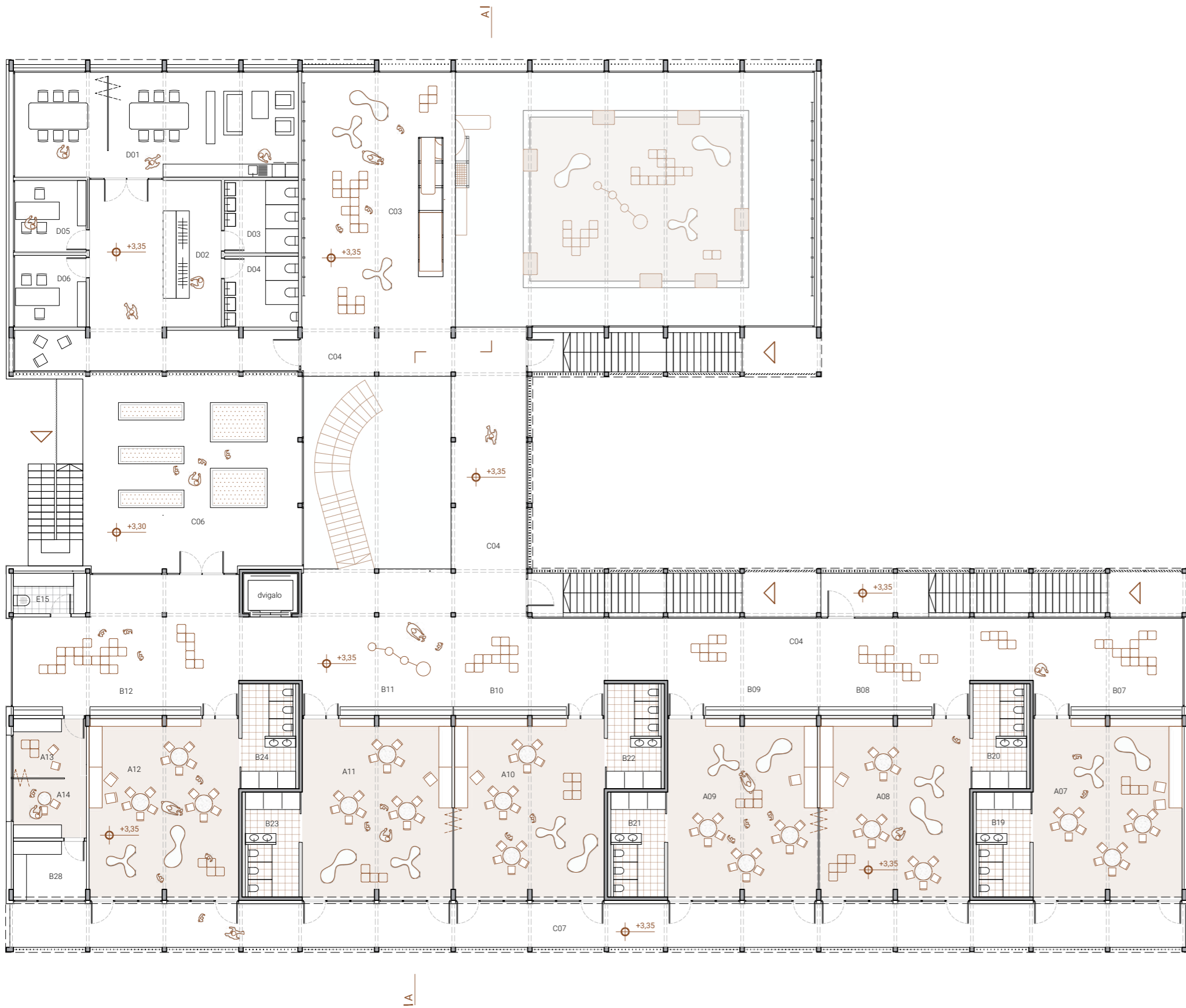


pronicanje v podtalnico

pesek

prehodnost tribun

VRTEC



A12 - Igralnice
 A13 - A14 Prostora za individualno delo

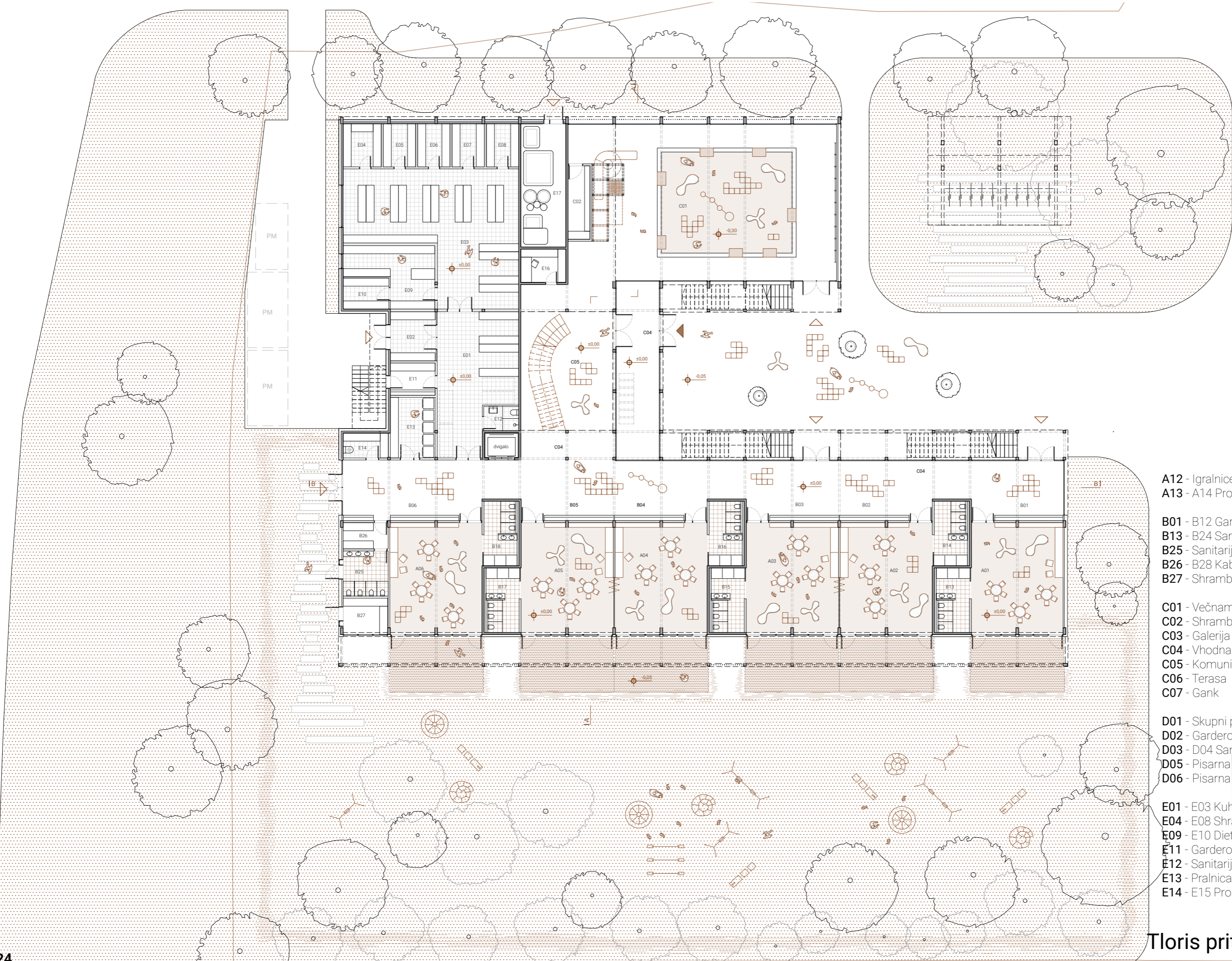
B01 - B12 Garderobe
 B13 - B24 Sanitarije
 B25 - Sanitarije za otroke na igrišču
 B26 - B28 Kabinet za vzgojna sredstva
 B27 - Shramba za igrala na igrišču

C01 - Večnamenski prostor
 C02 - Shramba večnamenskega prostora
 C03 - Galerija večnamenskega prostora
 C04 - Vhodna avla
 C05 - Komunikacije
 C06 - Terasa
 C07 - Gank

D01 - Skupni prostor za strokovne delavce
 D02 - Garderobe za strokovne delavce
 D03 - D04 Sanitarije za strokovne delavce
 D05 - Pisarna vodje enote
 D06 - Pisarna pomočnika vodje enote

E01 - E03 Kuhinja
 E04 - E08 Shrambe in hladilnice za kuhinjo
 E09 - E10 Dietna kuhinja
 E11 - Garderobe za tehnično osebje
 E12 - Sanitarije za tehnično osebje
 E13 - Pralnica
 E14 - E15 Prostor za čistila s trokaderom

B I



- A12 - Igralnice
- A13 - A14 Prostora za individualno delo

- B01 - B12 Garderobe
- B13 - B24 Sanitarije
- B25 - Sanitarije za otroke na igrišču
- B26 - B28 Kabinet za vzgojna sredstva
- B27 - Shramba za igrala na igrišču

- C01 - Večnamenski prostor
- C02 - Shramba večnamenskega prostora
- C03 - Galerija večnamenskega prostora
- C04 - Vhodna avla
- C05 - Komunikacije
- C06 - Terasa
- C07 - Gank

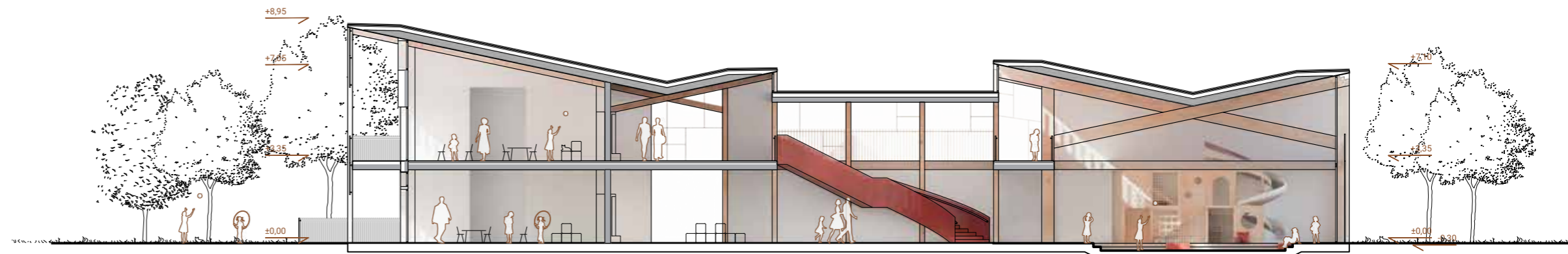
- D01 - Skupni prostor za strokovne delavce
- D02 - Garderobe za strokovne delavce
- D03 - D04 Sanitarije za strokovne delavce
- D05 - Pisarna vodje enote
- D06 - Pisarna pomočnika vodje enote

- E01 - E03 Kuhinja
- E04 - E08 Shrambe in hladilnice za kuhinjo
- E09 - E10 Dietna kuhinja
- E11 - Garderobe za tehnično osebje
- E12 - Sanitarije za tehnično osebje
- E13 - Pralnica
- E14 - E15 Prostor za čistila s trokaderom

Tloris pritličja M. 1:250



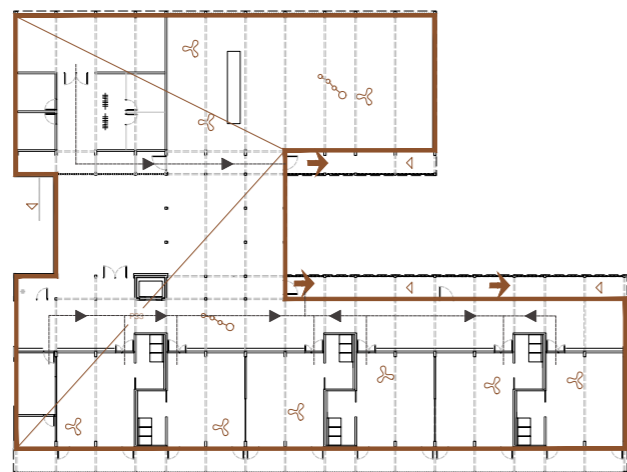
Prerez BB M 1:200



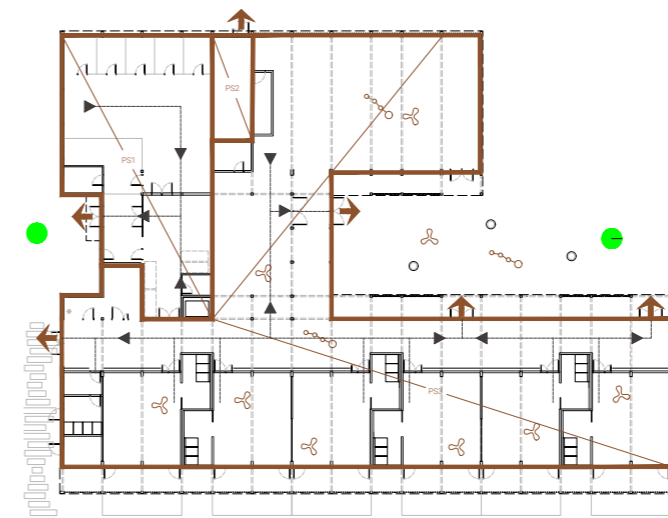
Prerez AA M 1:200



Južna fasada M 1:200

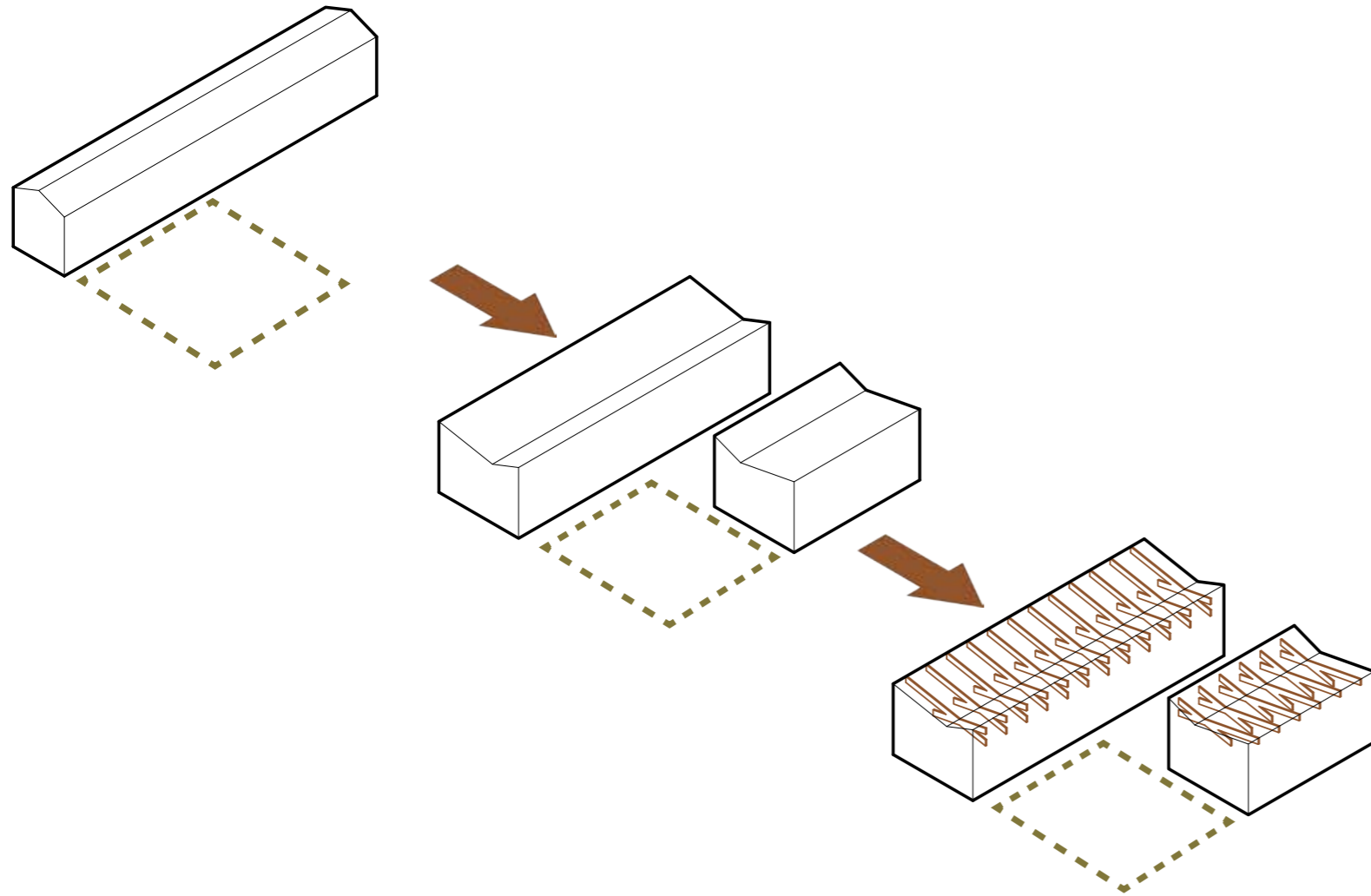


požarna shema nadstropja

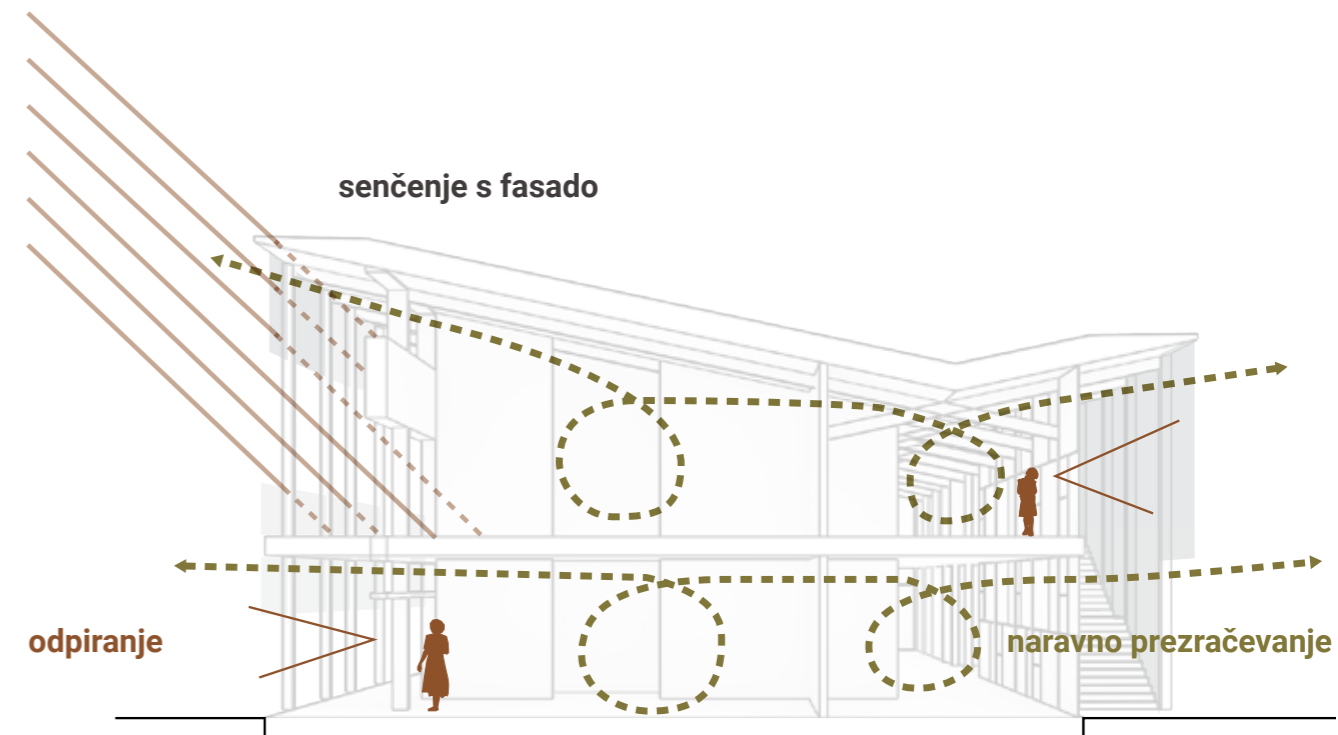


požarna shema pritličja

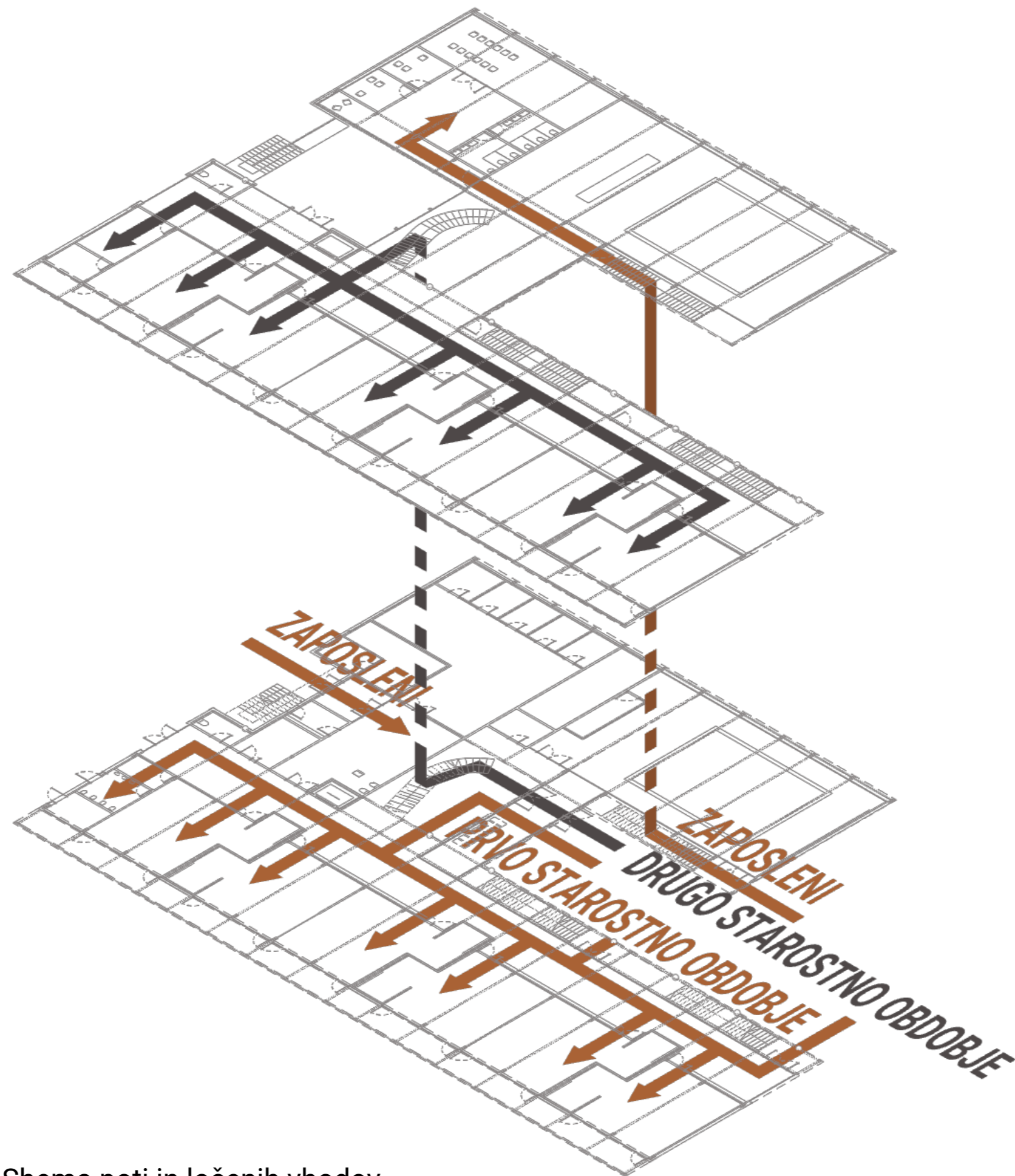
- ▲ smer evakuac
- ↑ izhod na pre
- zbirno mesto
- sektor



Shema volumna

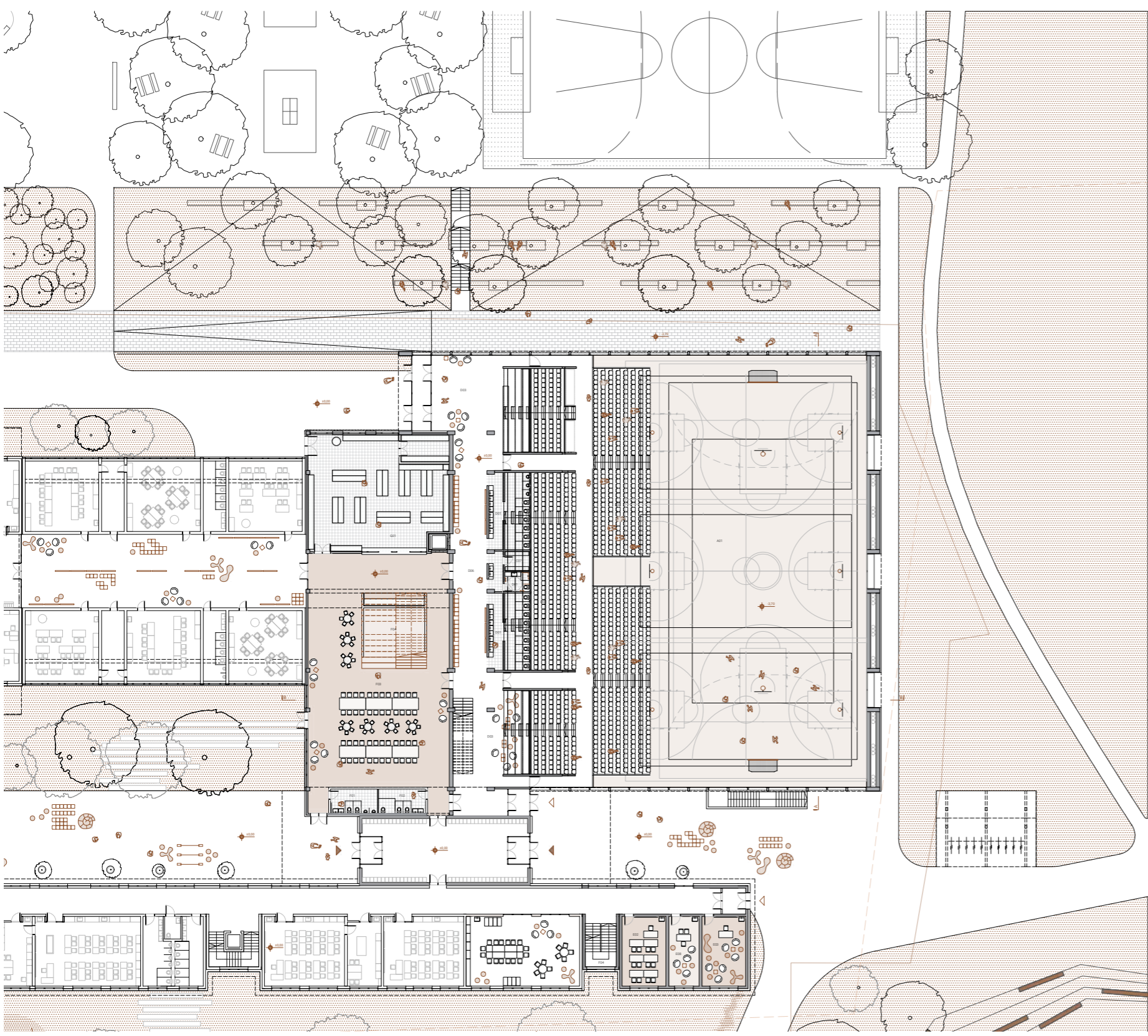


Shema trajnosti

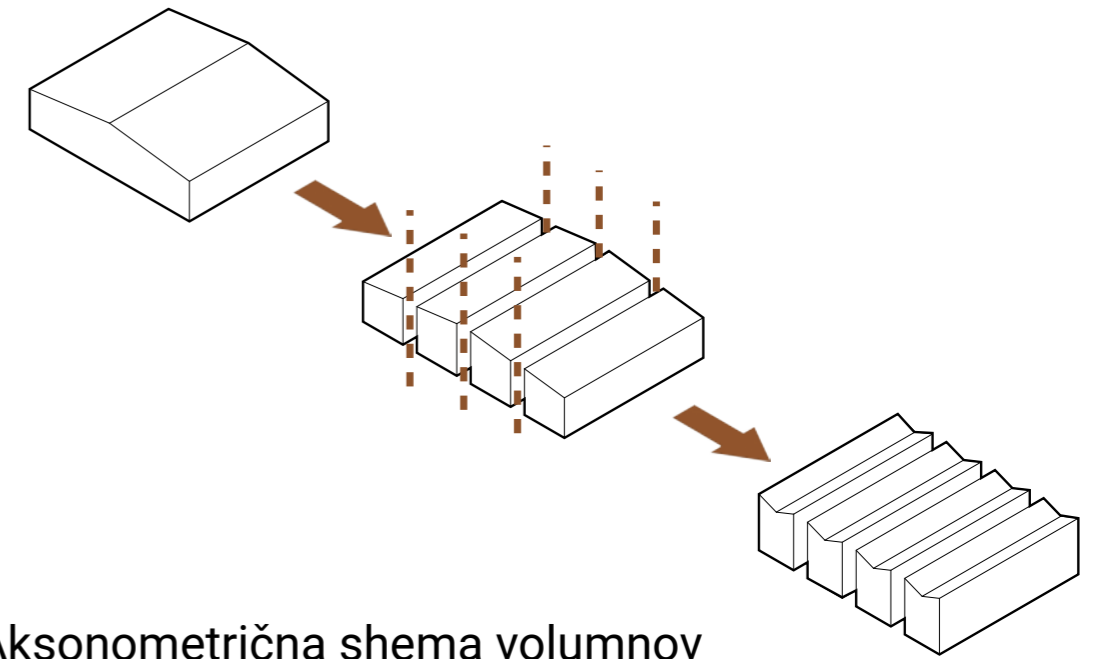


Shema poti in ločenih vhodov

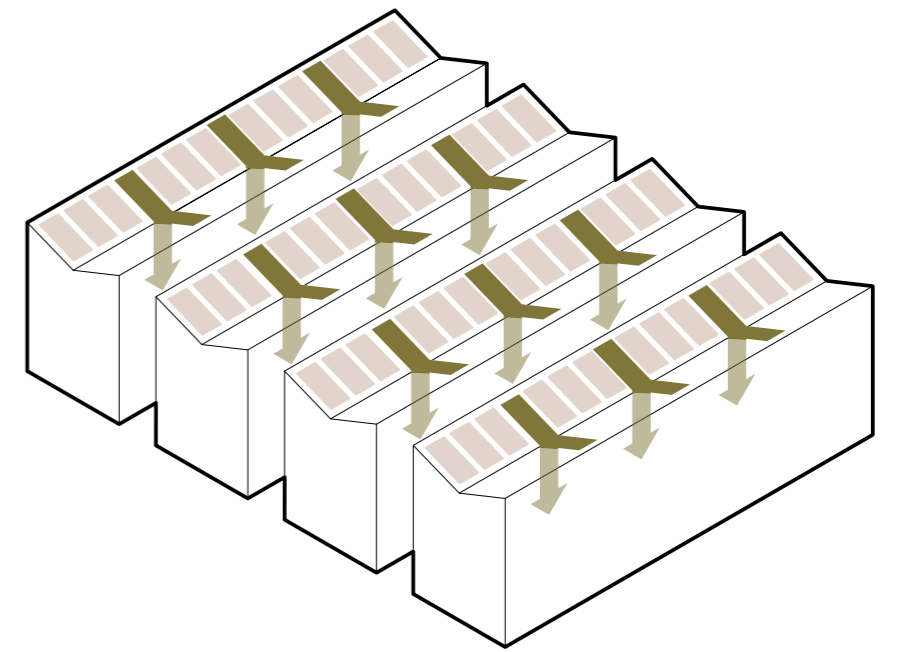
ŠOLSKA DVORANA



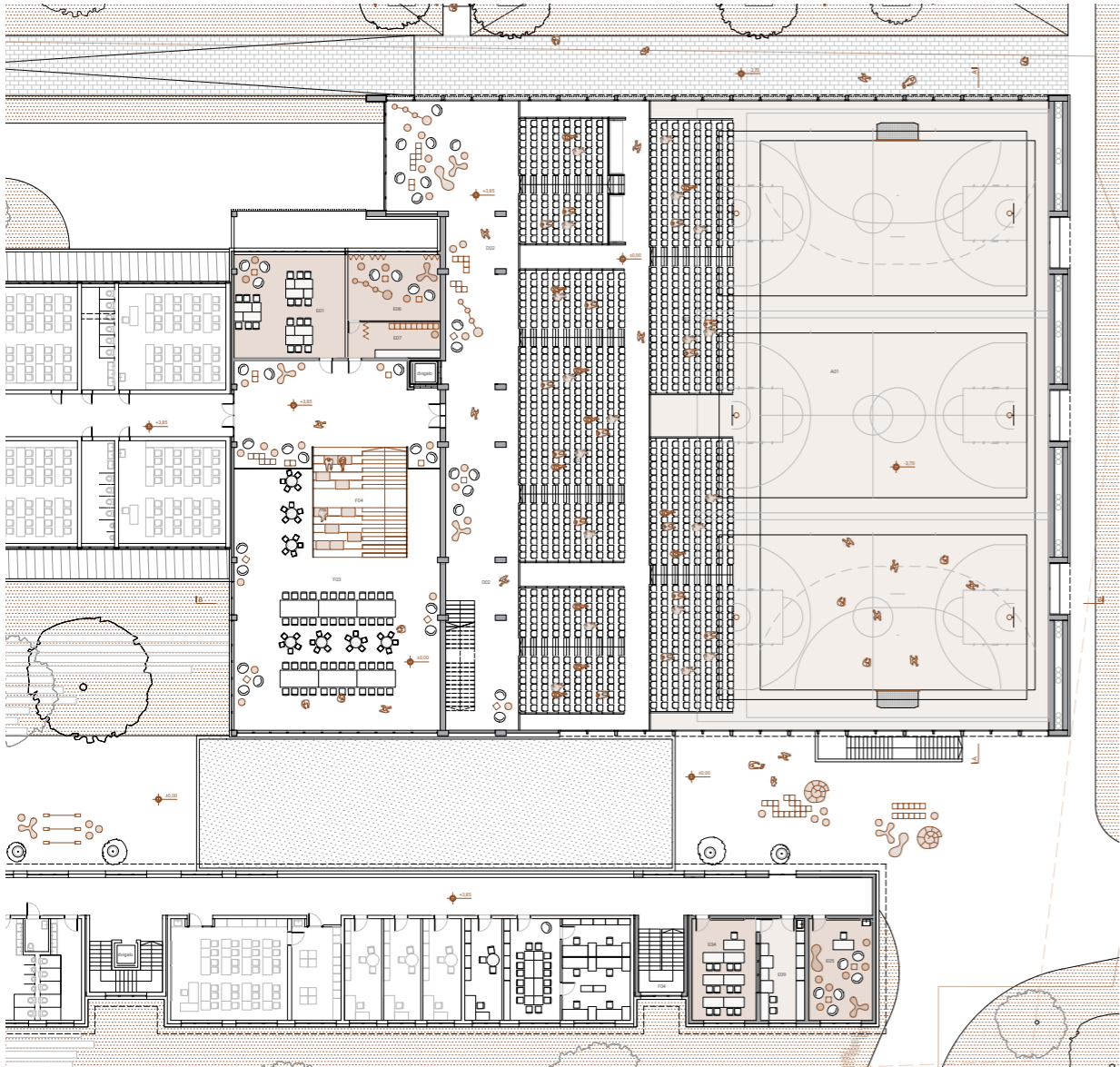
Tloris pritličja 1:500



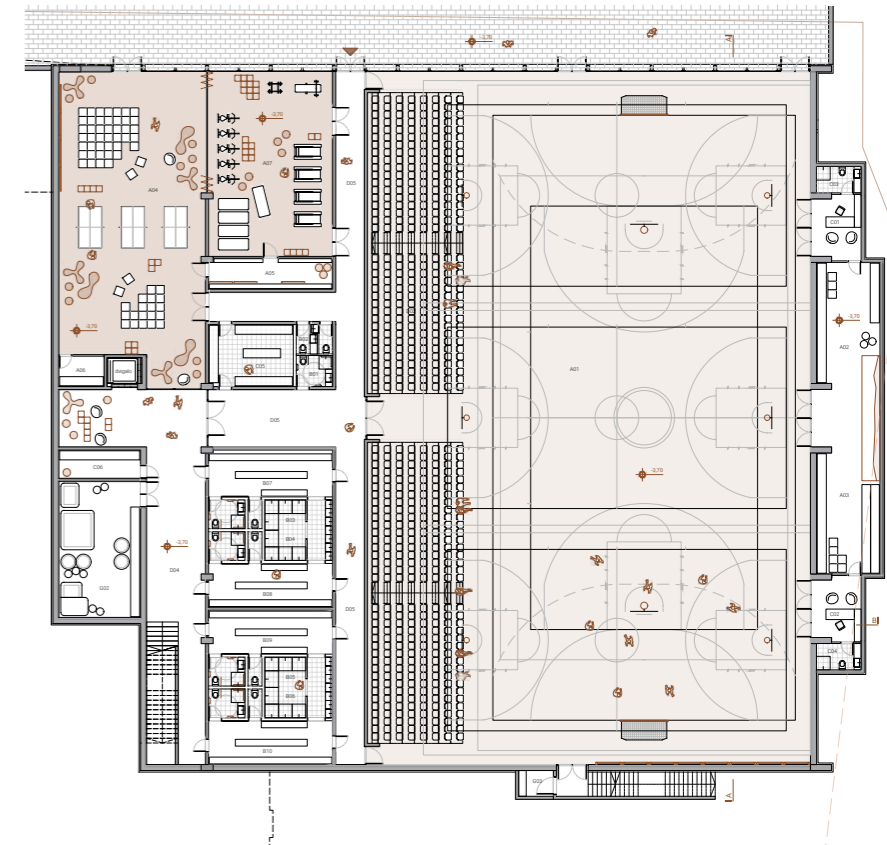
Aksonometrična shema volumnov



Aksonometrija trajnosti

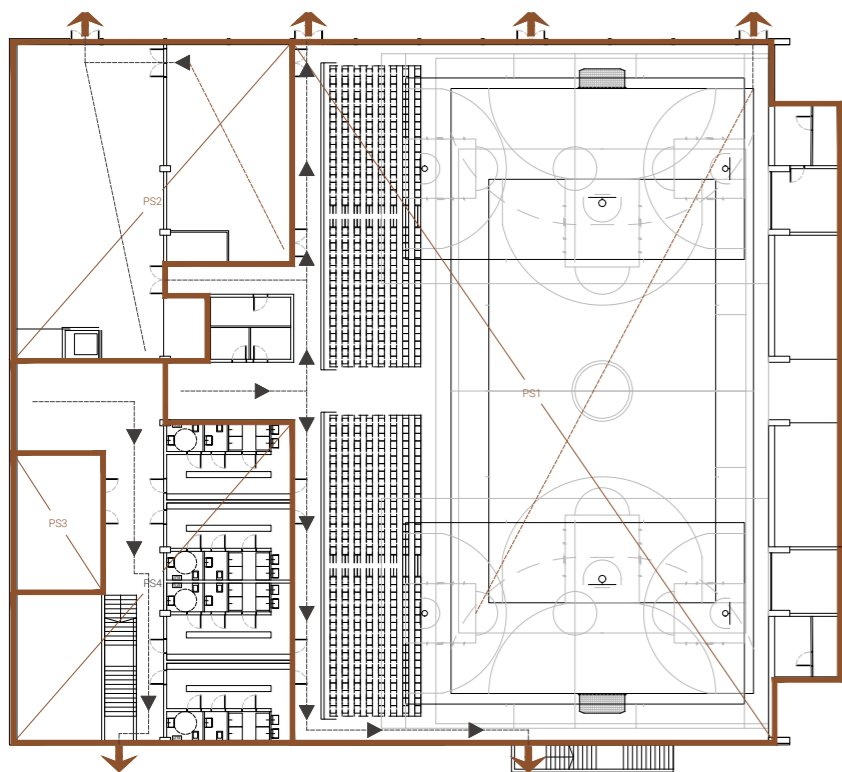


Tloris nadstropja 1:500

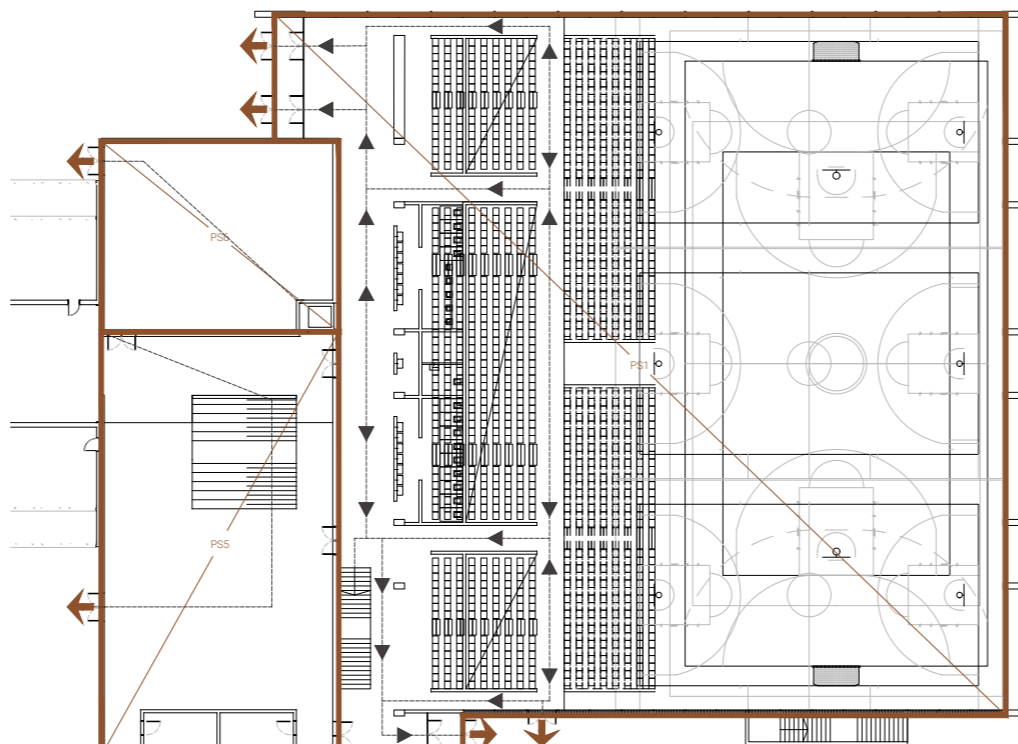


Tloris kleti 1:500

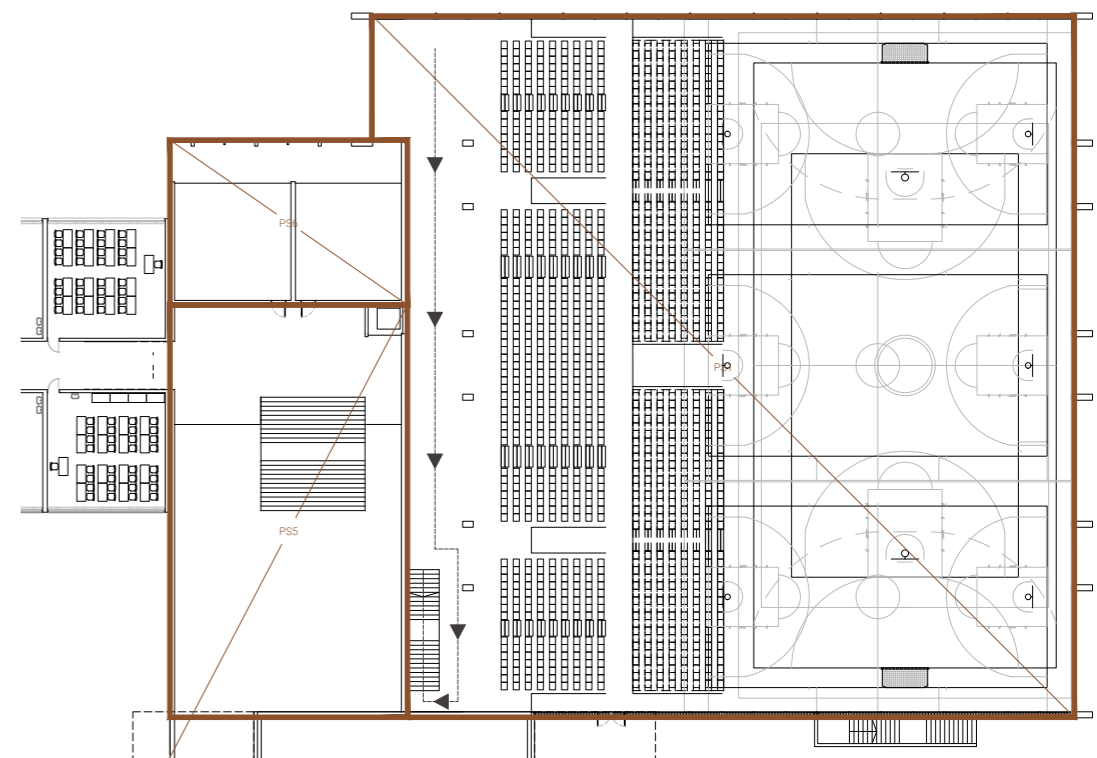
P5



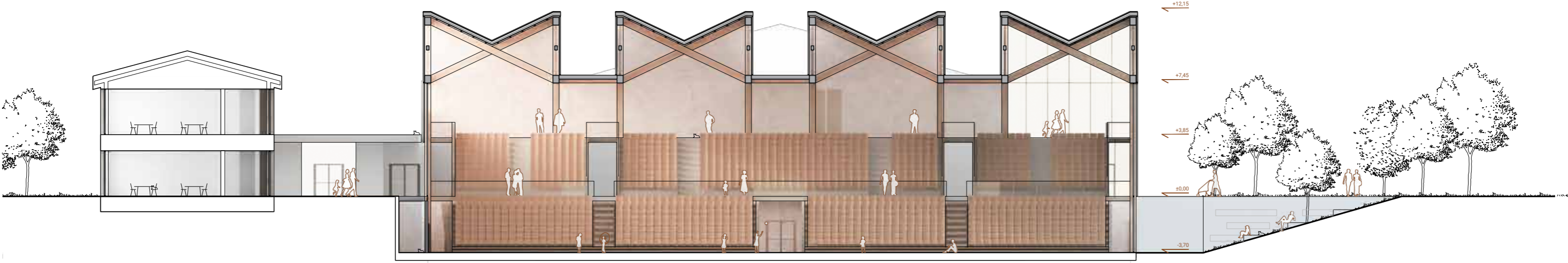
Požarna shema kleti




Požarna shema pritličja



Požarna shema nadstropja



Prerez AA 1:250



Prerez BB 1:250

VIZUALIZACIJE




STADION - Prikaz konstrukcije pokritih tribun in pogleda na gore





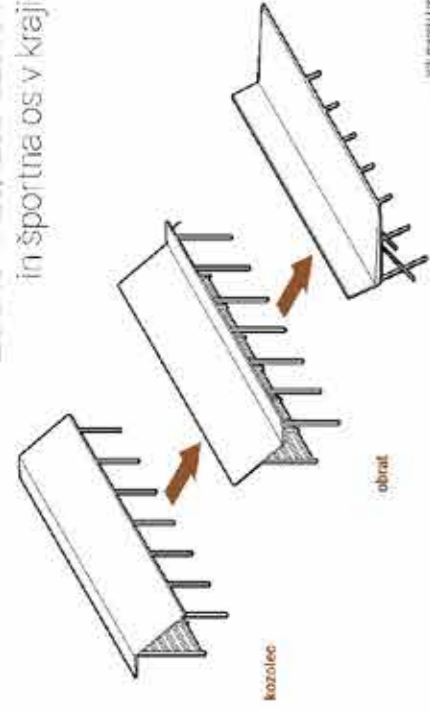
VRTEC - Prikaz zunanjega stopnišča in odpiranje objekta na notranji atrij





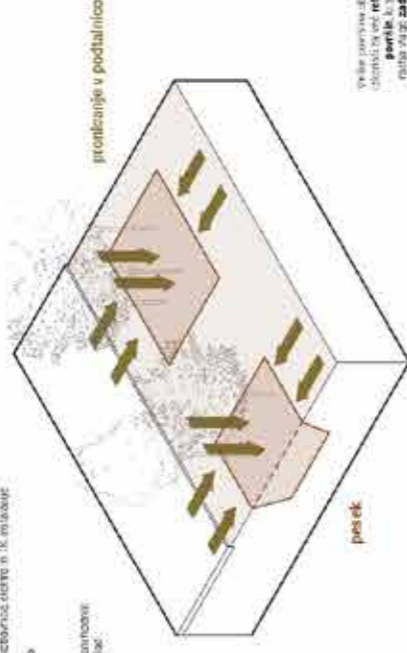


Zelene križe, izobraževalna in športna os v krajini



Velikostni preostali prostor, ki ostane po izgradnji stadiona, je namenjen izobraževalni in športni osi v krajini. Zeleni križi, ki so namenjeni izobraževalni in športni osi, so namenjeni izobraževalni in športni osi v krajini.

AD1 - A22: ustvarjena
 B01 - B07: koncept
 B01: temeljni program
 B02: OB: 30000000
 B03: OB: 30000000
 B04: OB: 30000000
 B05: OB: 30000000
 B06: OB: 30000000
 B07: OB: 30000000

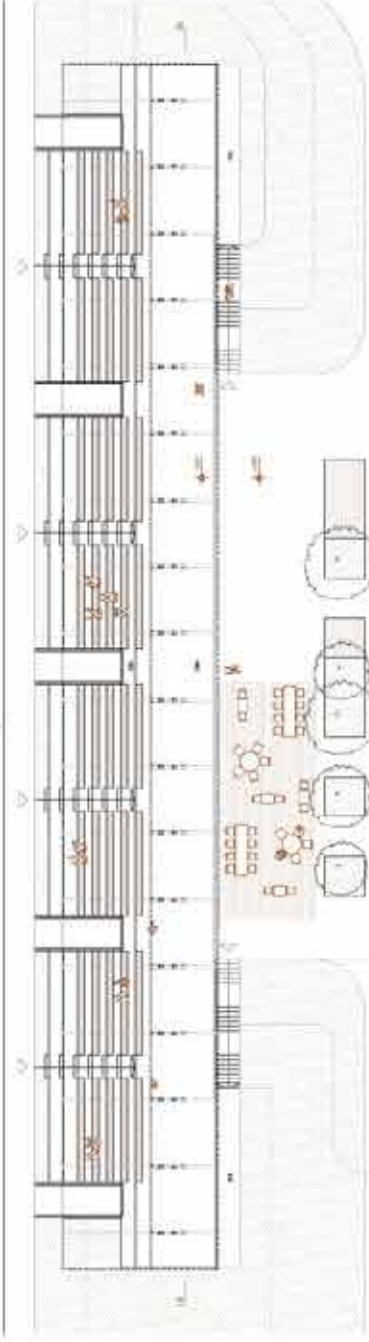


Velikostni preostali prostor, ki ostane po izgradnji stadiona, je namenjen izobraževalni in športni osi v krajini. Zeleni križi, ki so namenjeni izobraževalni in športni osi, so namenjeni izobraževalni in športni osi v krajini.

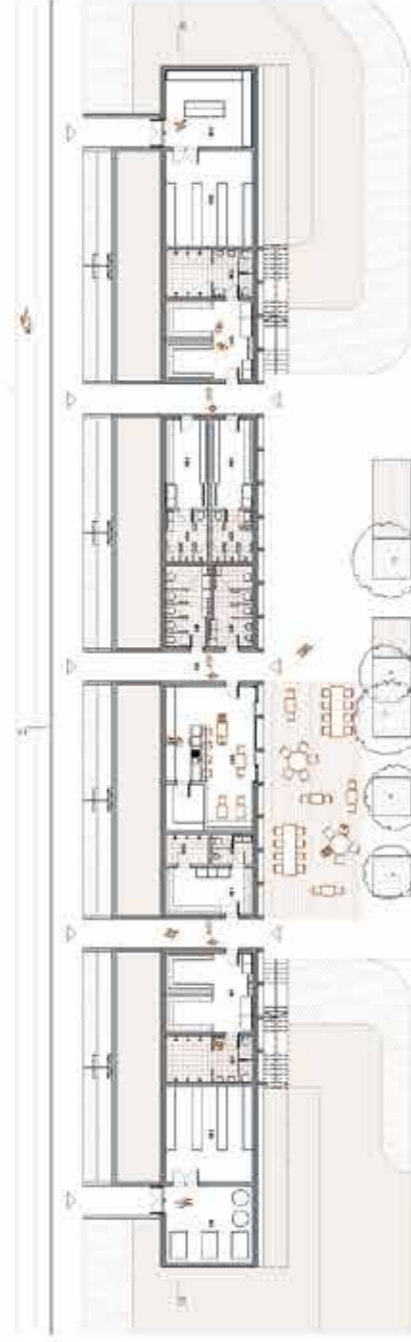


presek AA 1:200

Konstrukcija, ki črpa iz tradicije in usmerja poglede na hribovja.



tloris trbuha M 1:200



tloris pritiča M 1:200



presek BB 1:200

Časovna raznolikost odvijanja programov ponuja priložnost souporabe parkirnih mest.

- scenariji uporabe
- športna
 - okrajna šola
 - športna šola
 - športna šola
 - športna šola
 - športna šola

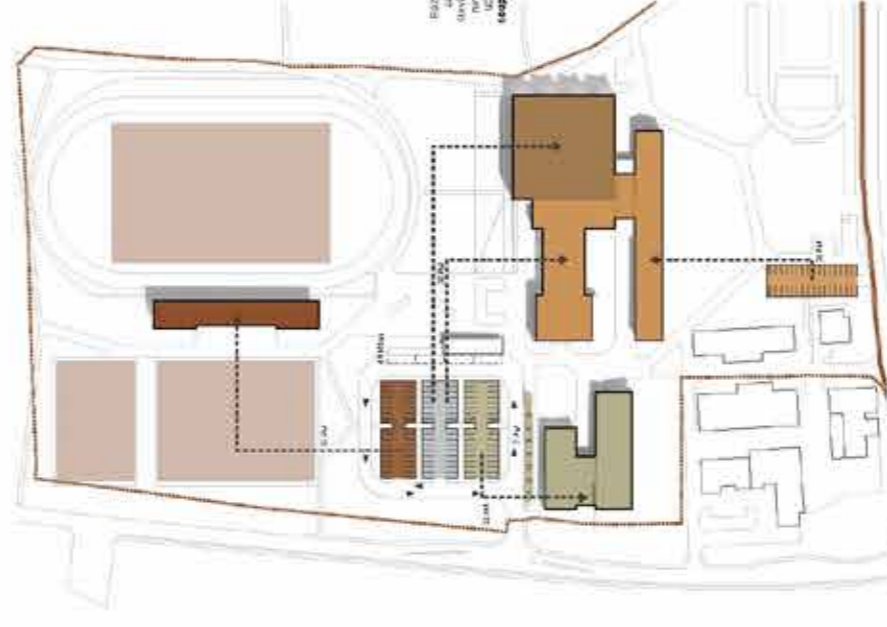
- športna šola
- športna šola
- športna šola
- športna šola
- športna šola
- športna šola



FAZA I.

FAZA II.

- športna šola
- športna šola
- športna šola
- športna šola
- športna šola
- športna šola



FAZA III.

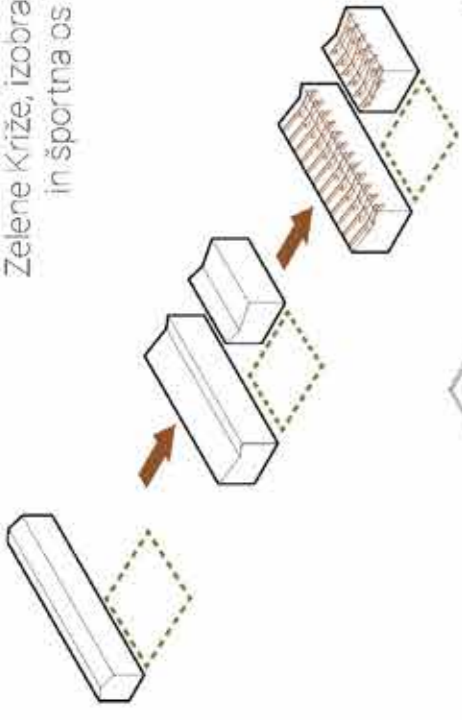
Velikostni preostali prostor, ki ostane po izgradnji stadiona, je namenjen izobraževalni in športni osi v krajini. Zeleni križi, ki so namenjeni izobraževalni in športni osi, so namenjeni izobraževalni in športni osi v krajini.

Park ponuja priložnost opazovanja gora, prireditev in zelenja.



VRTEC

Zelene Križe, izobraževalna in športna os v krajini



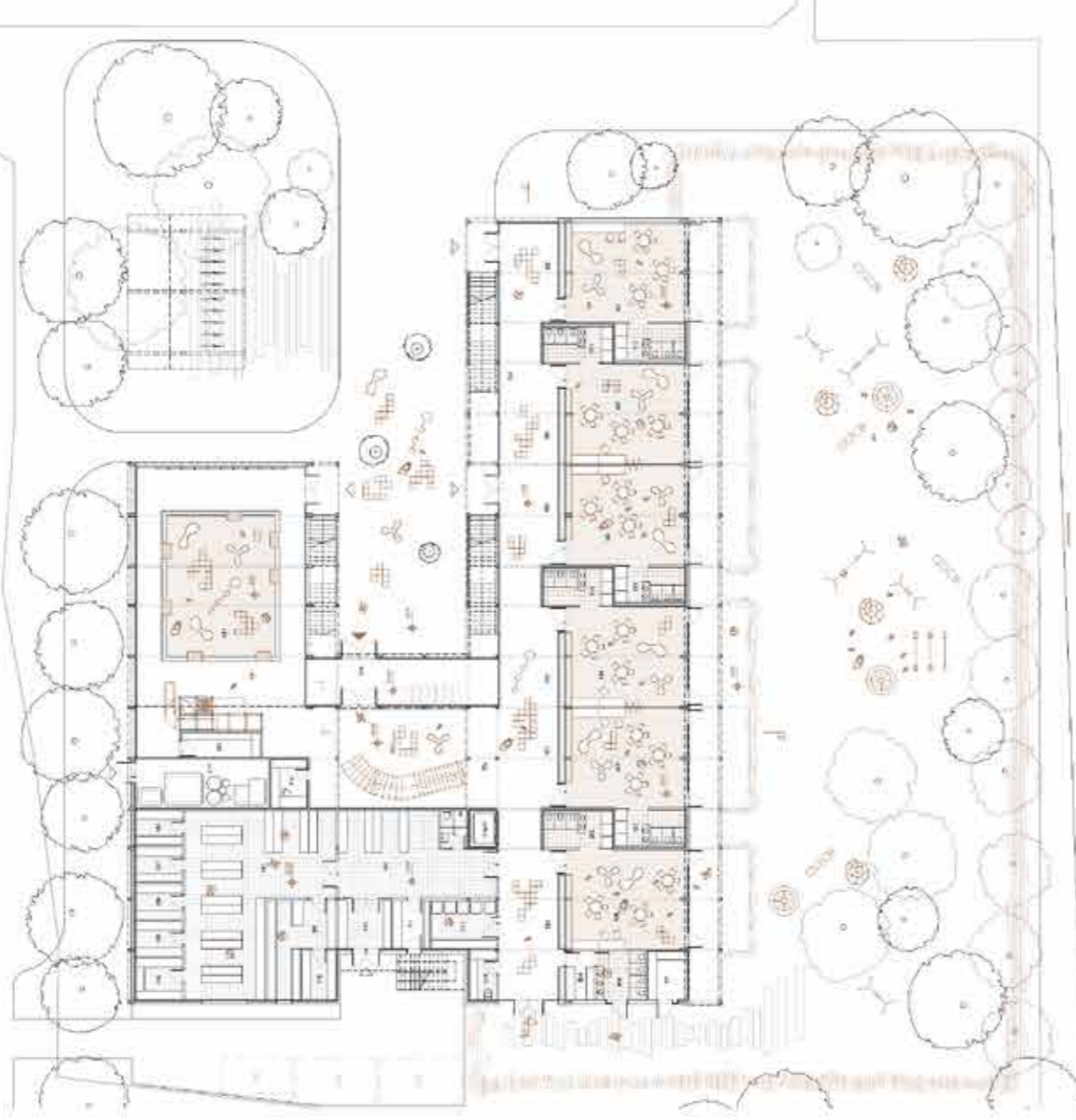
Zelene križe povezuje obkroženi volturni lake in športna in izobraževalna področja v eno celoto

- A12 Izborec
- A13 - A14 Izborec za notranje prostore
- B01 - B12 Odborci
- B13 - B14 Odborci
- B15 - B16 Odborci
- B17 - B18 Odborci
- B19 - B20 Odborci
- B21 - B22 Odborci
- B23 - B24 Odborci
- B25 - B26 Odborci
- B27 - B28 Odborci
- B29 - B30 Odborci
- B31 - B32 Odborci
- B33 - B34 Odborci
- B35 - B36 Odborci
- B37 - B38 Odborci
- B39 - B40 Odborci
- B41 - B42 Odborci
- B43 - B44 Odborci
- B45 - B46 Odborci
- B47 - B48 Odborci
- B49 - B50 Odborci
- B51 - B52 Odborci
- B53 - B54 Odborci
- B55 - B56 Odborci
- B57 - B58 Odborci
- B59 - B60 Odborci
- B61 - B62 Odborci
- B63 - B64 Odborci
- B65 - B66 Odborci
- B67 - B68 Odborci
- B69 - B70 Odborci
- B71 - B72 Odborci
- B73 - B74 Odborci
- B75 - B76 Odborci
- B77 - B78 Odborci
- B79 - B80 Odborci
- B81 - B82 Odborci
- B83 - B84 Odborci
- B85 - B86 Odborci
- B87 - B88 Odborci
- B89 - B90 Odborci
- B91 - B92 Odborci
- B93 - B94 Odborci
- B95 - B96 Odborci
- B97 - B98 Odborci
- B99 - B100 Odborci



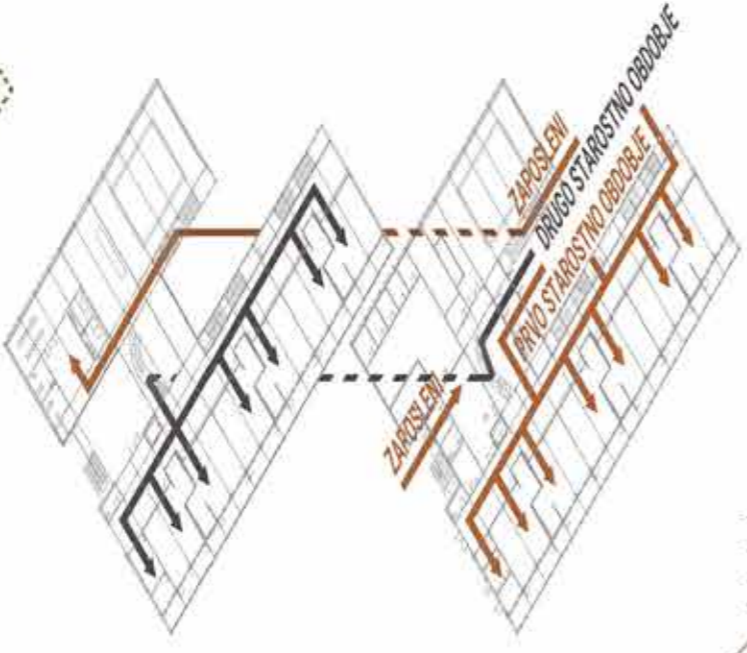
prvi nadstropje M 1:200

Odraščanje v prostoru, ki se odpira proti naravi.

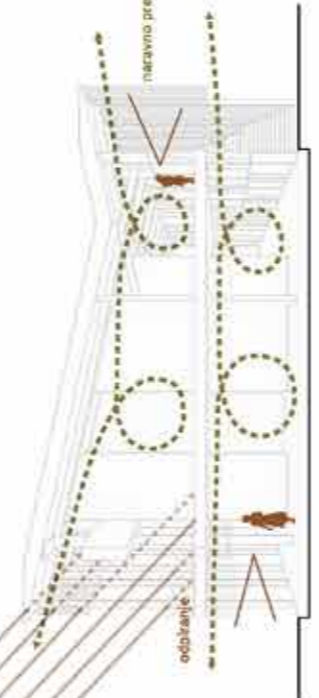


sklepi pritličja M 1:200

Medi, ki se jih uporablja za pridelavo zelenjave in sadja, so vključeni v obkroženi lake in športna in izobraževalna področja v eno celoto



senčenje s fasado



odpiranje

naravno prezračevanje

Vizualna povezava med obkroženimi volturnimi lake in športna in izobraževalna področja v eno celoto



požarna stena nadstropja

požarna stena pritličja



prez AA M1:200



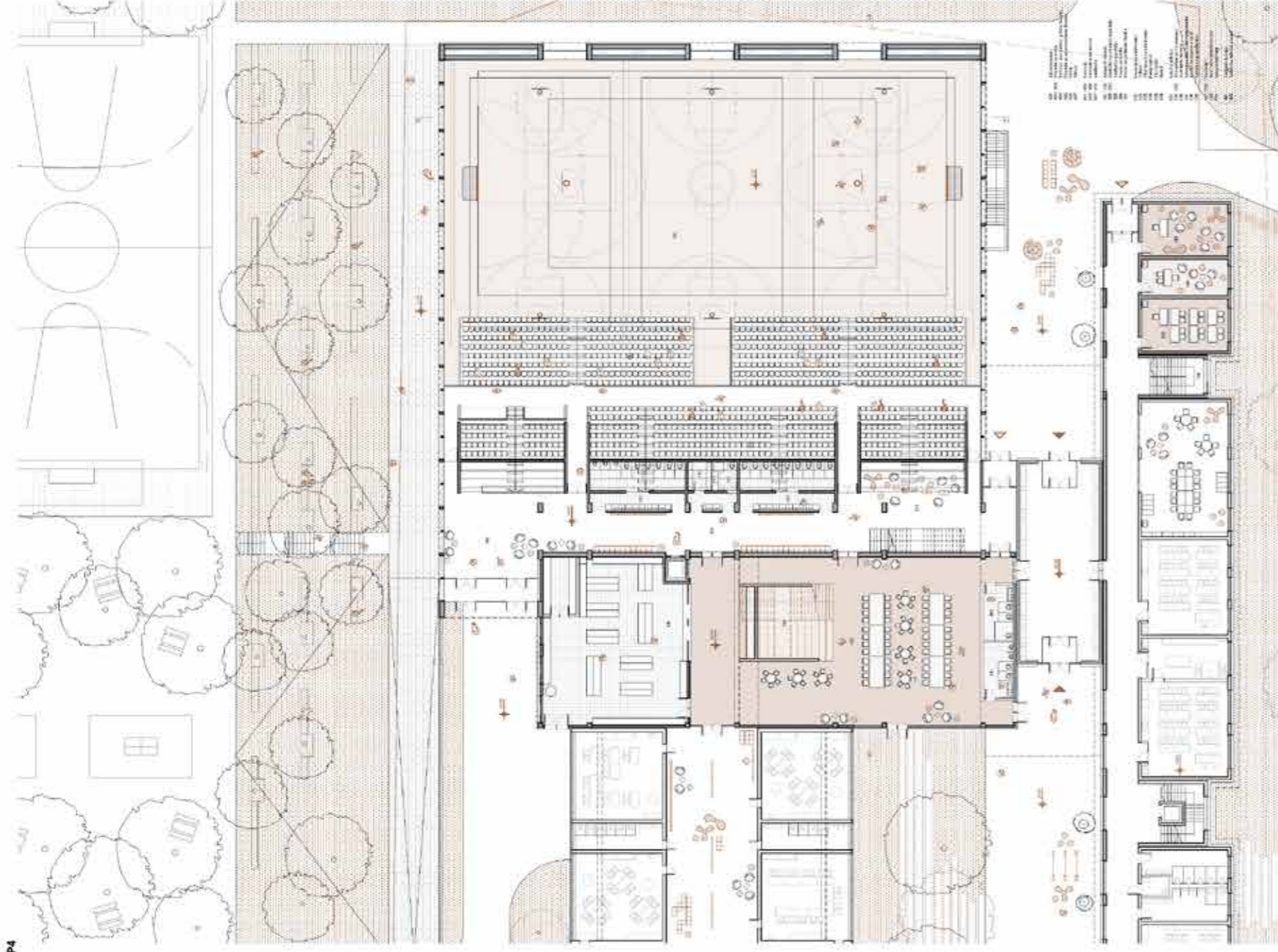
prez BB M1:200



južna fasada M1:200

Igra med lesenimi elementi v prostoru trajnosti.

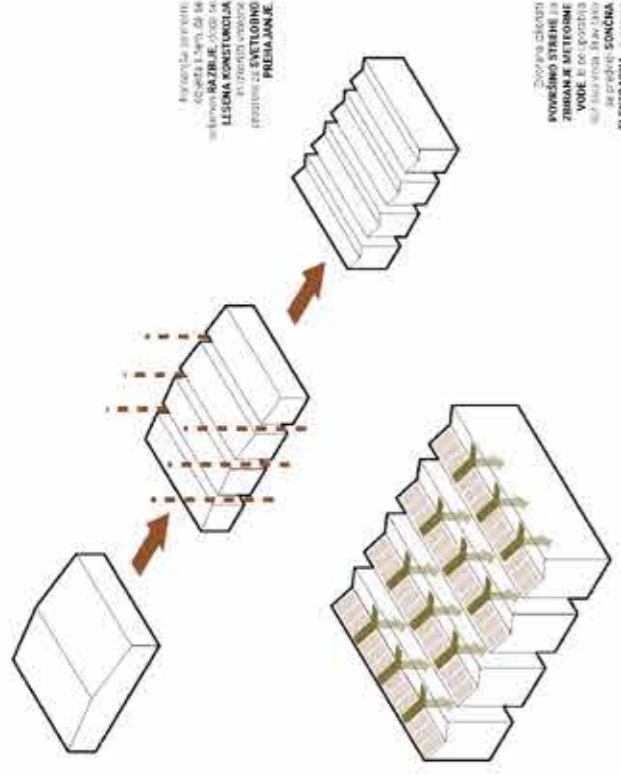




Moris Prtičič p. V. 1:200

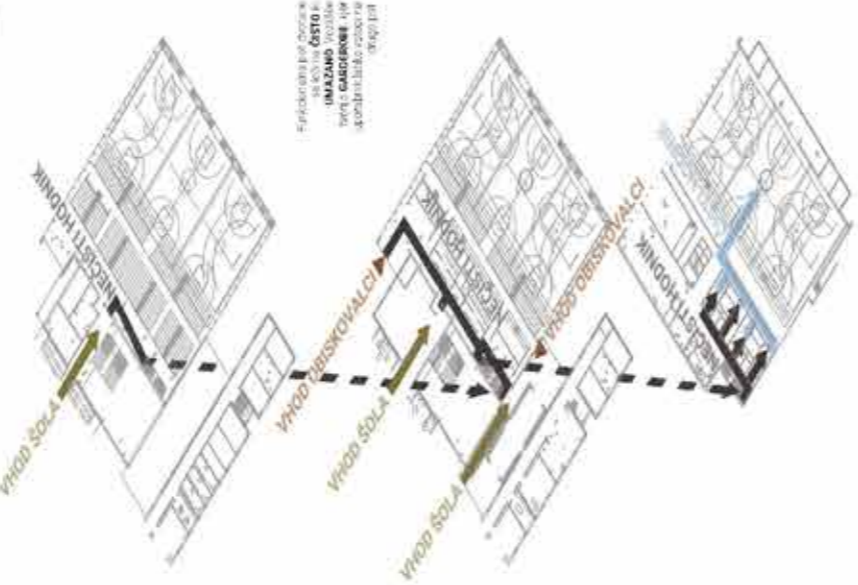
ŠOLSKA DVORANA

Zelene križe, izobraževalna in športna os v krajini



konceptna struktura
 osrednja in periferne
 funkcije
 LESENA KONSTRUKCIJA
 PROJEKCIJA: SVETLOSTNO
 PRESHVANJE

Zbirna hiša
 POKROVNO STRUŽE IN
 ZIRANJE DETONIRNE
 strukture
 LESENA KONSTRUKCIJA
 PROJEKCIJA: SVETLOSTNO
 PRESHVANJE
 ELEKTRARNA, in druge
 funkcije



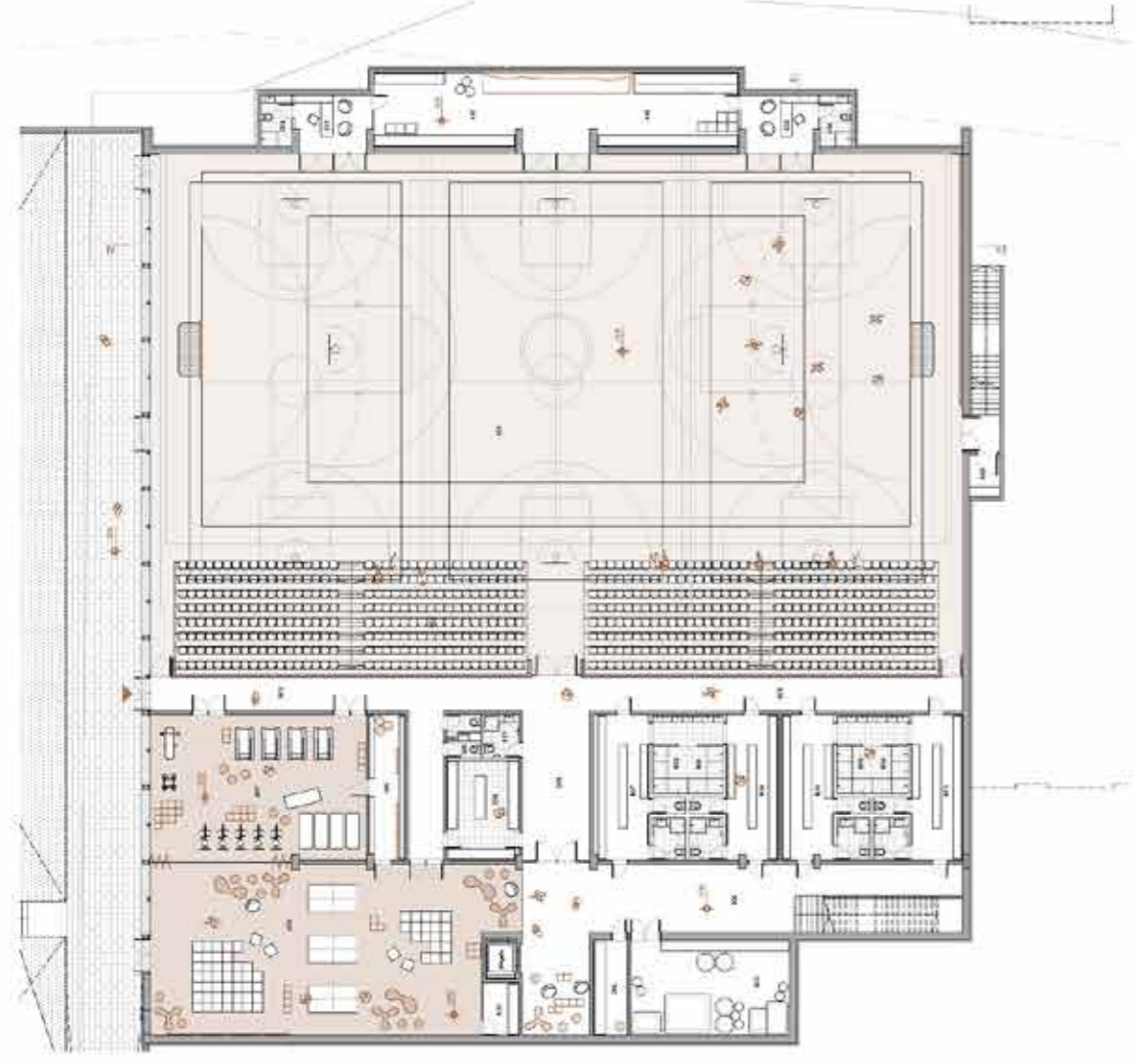
- A01 Ustavna Dvorana
- A02 A03 Stropnja za prosto
- A04 Stropnja za prosto
- A05 Stropnja za prosto
- A06 Stropnja za prosto
- A07 Križni
- B01 A02 Stropnja
- B02 A03 Stropnja
- B03 A04 Stropnja
- B04 A05 Stropnja
- B05 A06 Stropnja
- B06 A07 Stropnja
- C01 - C02 Križni
- C03 - C04 Stropnja
- C05 Stropnja
- C06 Stropnja
- C07 Stropnja
- D01 Stropnja
- D02 Stropnja
- D03 Stropnja
- D04 Stropnja
- D05 Stropnja
- D06 Stropnja
- E01 Stropnja
- E02 Stropnja
- E03 Stropnja
- E04 Stropnja
- E05 Stropnja
- E06 Stropnja
- E07 Stropnja
- E08 Stropnja
- E09 Stropnja
- F01 - F02 Stropnja
- F03 Stropnja
- F04 Stropnja
- G01 Stropnja
- G02 Stropnja
- G03 Stropnja
- G04 Stropnja

Svetel prostor za vse športe in uporabnike.

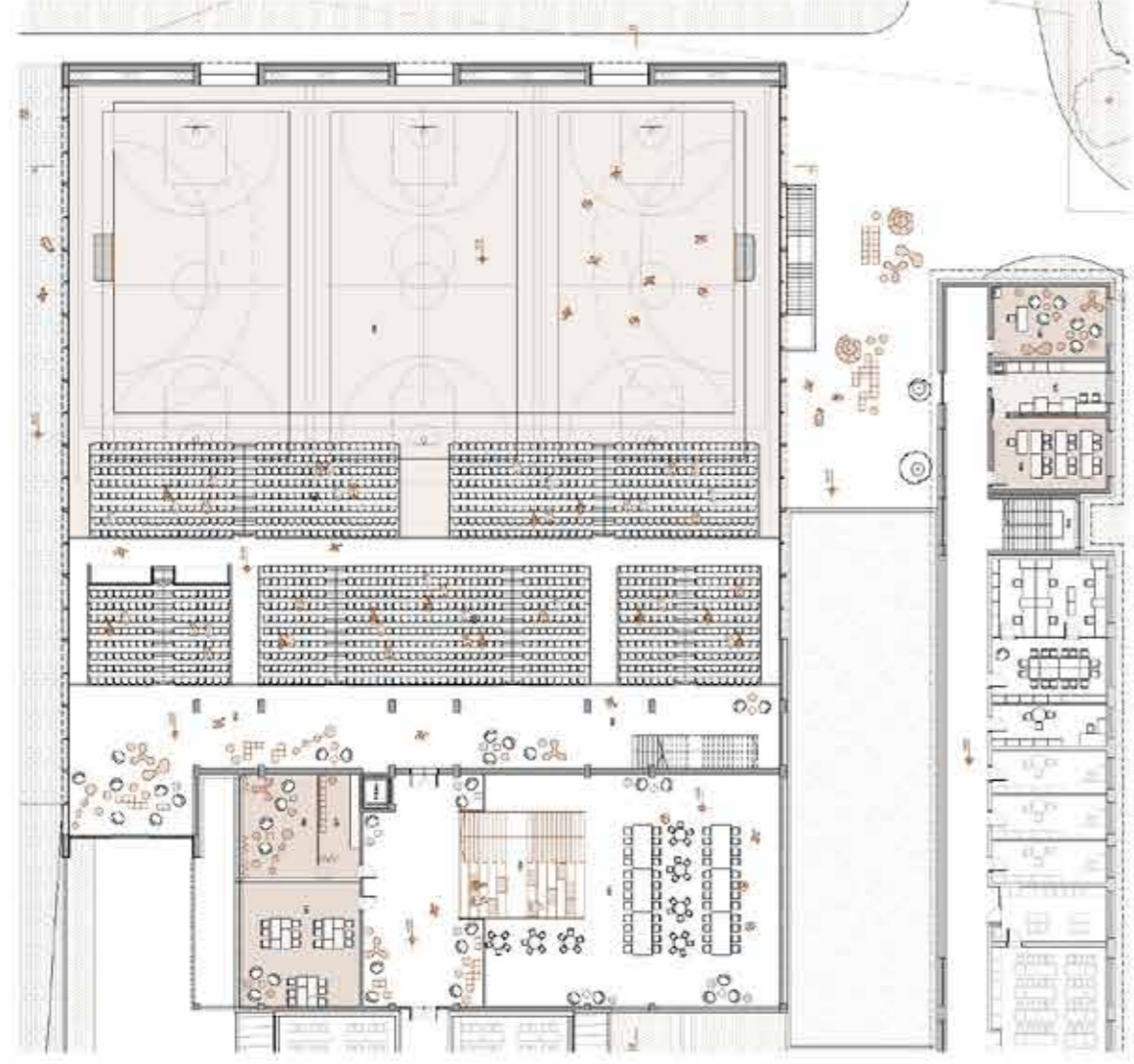


ŠOLSKA DVORANA

Zelene Križe, izobraževalna in športna os v krajini

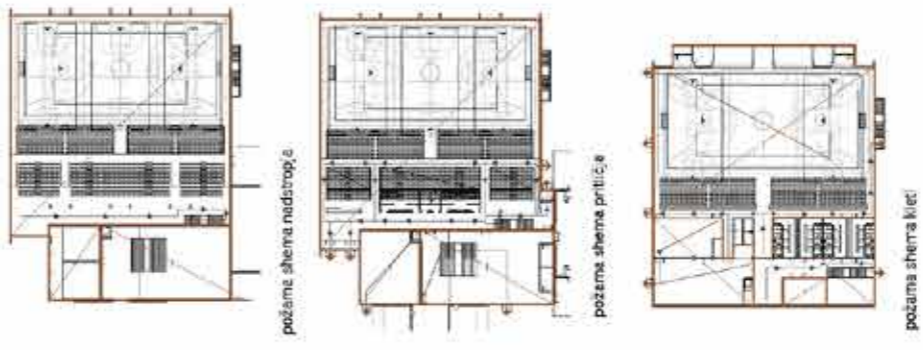


tars klet M 1:200



tars nadstropje M 1:200

Dvorana kot vez med ljudmi, športom in kulturo.



prez AA M 1:200

prez BB M 1:200

Členjen volumen, ki se približa vaškemu merilu.

