

maketa ZAPS_Podlaga za vstavljanje makete natečajnega območja,
dimenzije kvadrata v merilu 1:500
80cmx100cm

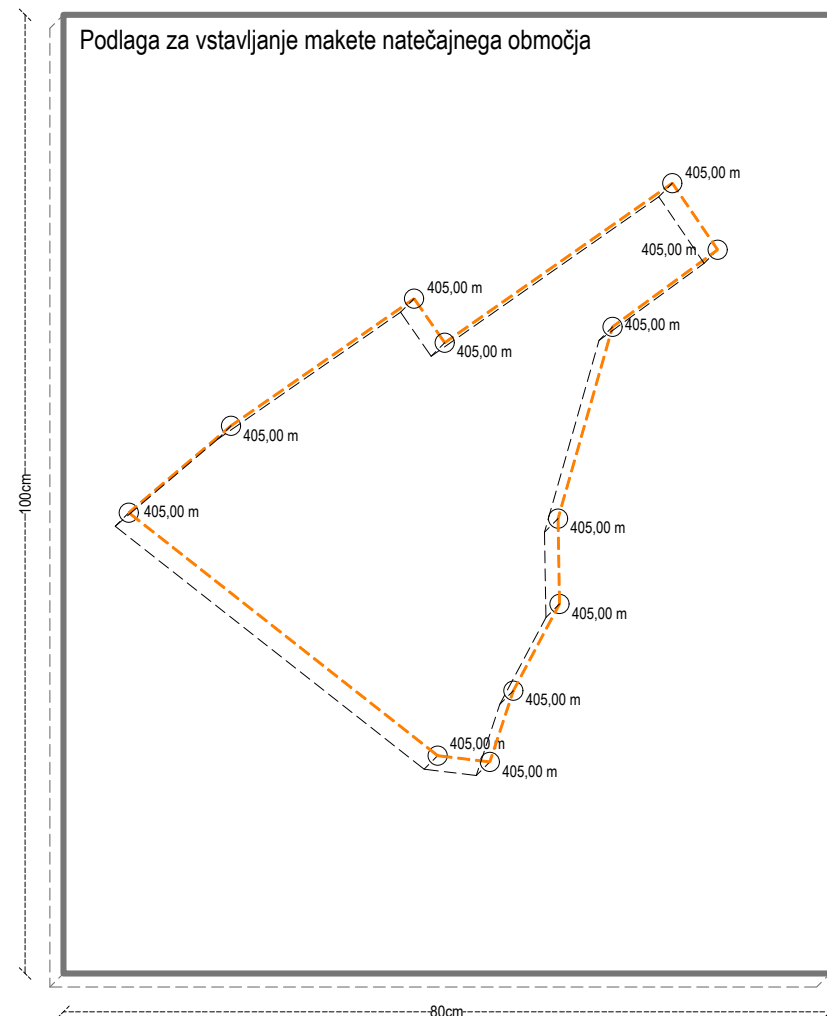
layer C_8.1_OBMOČJE PODSTAVKA ZA MAKETE

maketa NATEČAJNIK_Podlaga za izdelavo makete natečajnega območja,
večkotnik označen z črtkano oranžno linijo v merilu 1:500

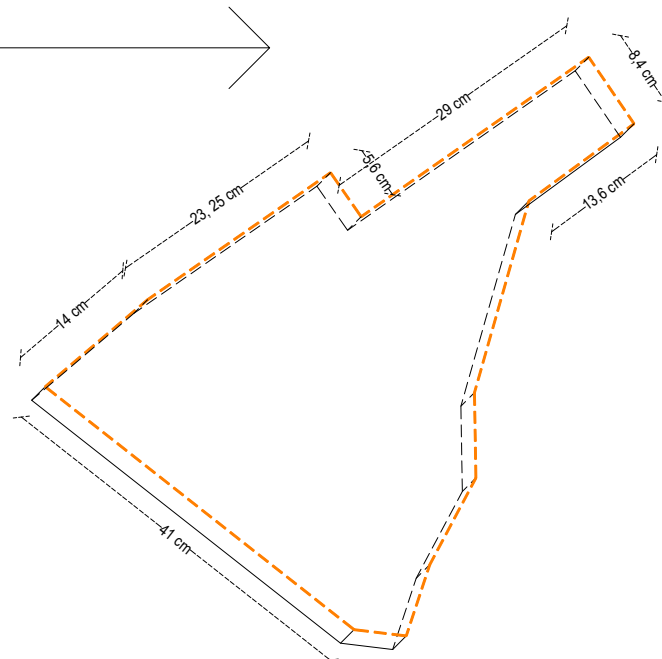
layer C_8.2_OBMOČJE MAKETE

MERILO 1:500

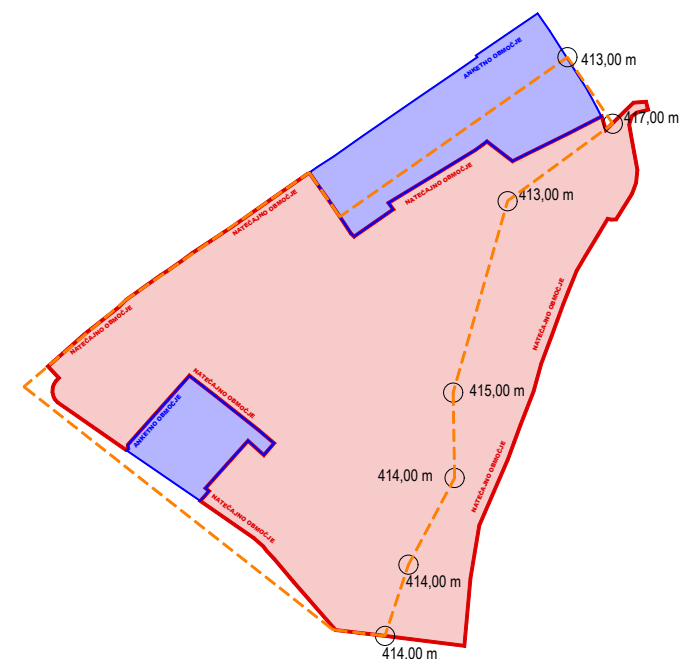
Prikaz 1: PODSTAVEK MAKETE_PODLAGA ZA VSTAVLJANJE
MAKET in maketo širšega območja (izdela razpisovalec)
dimenzije kvadrata v merilu 1:500_80 cm x 100 cm



**Prikaz 2: OBMOČJE IZDELAVE MAKETE_VSTAVLJENI
PODSTAVEK (izdela natečajnik) v enaki dimenziji kot maketa
natečajnega območja, višine 2cm, dimenzije spodaj so
okvirne in prilagojene merilu 1.500, zgledujte se po točnih
merah !**



Prikaz 3: MAKETA - Označeno natečajno območje na podstavku (izdela natečajnik)



OBMOČJE EUP IB 47-5 je izvzeto iz območja izdelave makete s strani natečajnika, območje izdela razpisovalec natečaja zaradi območja minimalnega poseganja v pogodzeno pobočje! Maketa naj na točkah stika (označeni zgoraj in na podlagi s podatki) dosega določena višine, za pravilno vmeščanje v maketo razpisovalca.

Navodila za izdelavo makete

- natečajniki izdelajo vložno maketo, katero se vstavi v večji podložek, maketo širšega območja izdelata razpisovalca natečaja;
- maketa mora biti izdelana v beli barvi, izdelana iz poljubnih materialov;
- merilo makete je 1:500;
- točen obseg območja, ki ga je treba prikazati v maketi, je določen v natečajni podlogi C_8.2_prikaz območja za maketo, označeno z zeleno barvo, layer C_8.2_območje makete);
- maketa mora biti čvrsto pritrjena na podstavek območja obdelave (glej sliko 2!) z višino podstavka 2cm;
- na podstavku makete mora biti označena šifra elaborata;
- plastnice terena morajo biti prikazane z natančnostjo najmanj 1,00 m (v merilu 1:500 je to 2mm);
- zgornja kota podstavka predstavlja višino 405,00 n.m.v.;
- objekti morajo biti prikazani kot gradbene mase oziroma volumni v beli barvi;
- fasad na maketi ni treba prikazovati;
- na shematskem nivoju mora biti prikazana zunanja ureditev območja;
- prikazani morajo biti vsi pomembnejši posegi v teren (plato, nasip, usek ipd.);
- prikazana morajo biti pomembnejša drevesa in skupine dreves, PREDVSEM PLATANA OB KRIŽIŠČU!
- **ustroj plastnic se lahko minimalno prilagodi, stiki plastnic z robom območja makete naj ostanejo na enakih točkah, oz. na točkah določenih v prikazu 3!**

- **ustroj plastnic se lahko minimalno prilagodi, stiki plastnic z robom območja makete naj ostanejo na enakih točkah, oz. na točkah določenih v prikazu 3!**