

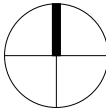
LEGENDA

- gradbena parcela
- območje stavbne pravice
- območje stvarne služnosti
- parcelne meje
- urejene parcelne meje
- površine pod stavbami na stiku z zemljiščem, novo
- zazidana površina
- podzemni deli
- najbolj izpostavljeni deli
- utrjene površine namenjene bivanju na prostem (FU-B)
- zelene površine nad podzemnim objektom
- površine raščenege dela (FRP)

- 1 glavni objekt: manj zahteven objekt, novogradnja
- EO1 pripadajoči objekt: enostaven objekt, novogradnja
- Z1 oporni zid

- D1 sprememba glede na DGD
- P1 sprememba glede na PZI

Razlaga odstopanj od DGD in PZI dokumentacije je opisana v tekstualnem delu.



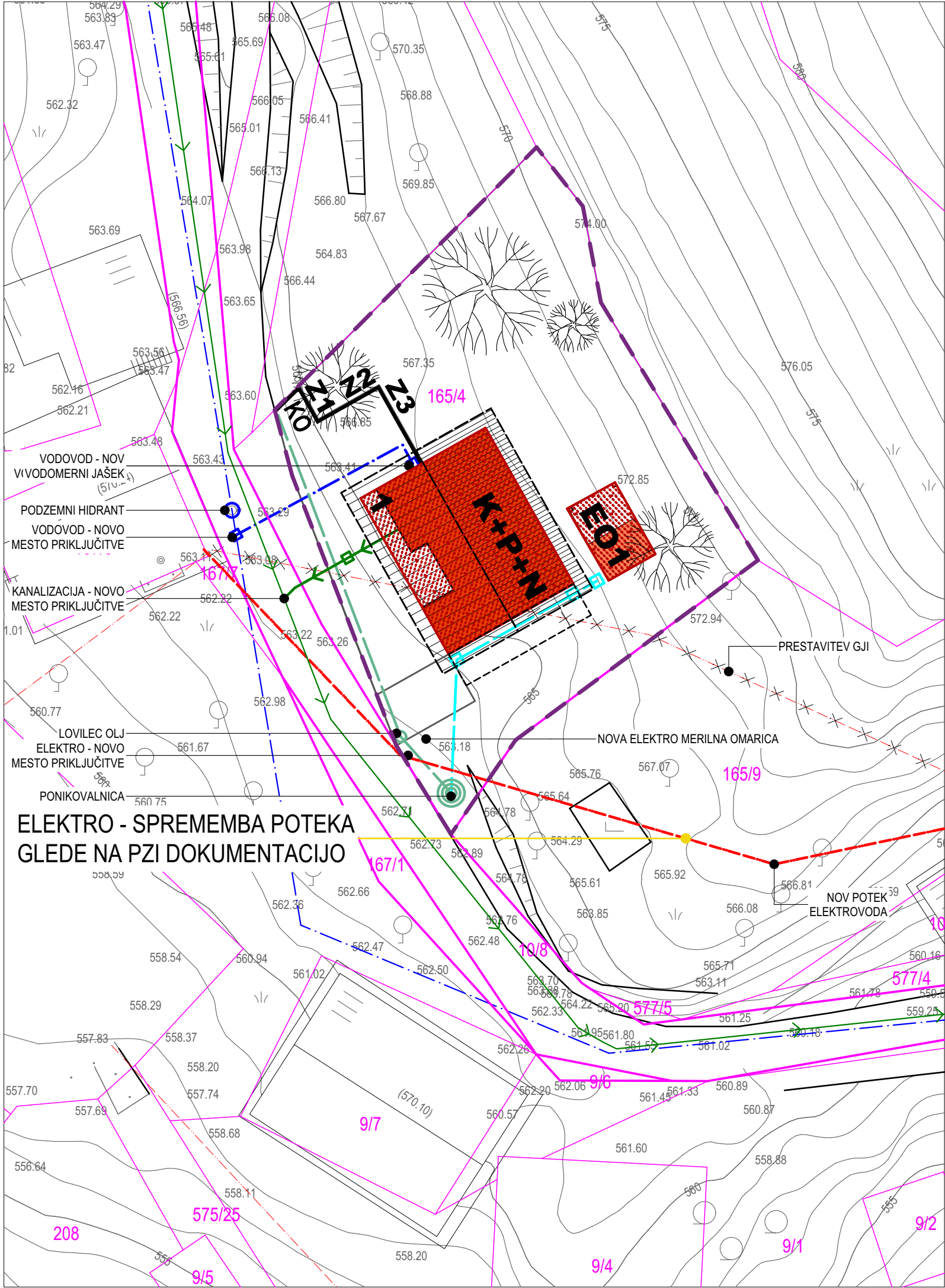
0 5 10 m

POVRŠINE NOVO PID		
A	POVRŠINE POD STAVBAMI NA STIKU Z ZEMLJIŠČEM	74,00
B	POVRŠINE POD PRIPADAJOČIMI POMOŽNIMI OBJEKTI, KI SO STAVBE, NA STIKU Z ZEMLJIŠČEM	6,99
C	UTRJENE ZUNANJE POVRŠINE (PROMET, KOMUNALA, TEHNIČNE POVRŠINE)	76,39
D	UTRJENE ZUNANJE POVRŠINE (BIVANJE NA PROSTEM)	39,30
E	POVRŠINE RAŠČENEGA DELA	331,29
		527,97 m²
ZAZIDANA POVRŠINA - objekt 1		80,00
ZAZIDANA POVRŠINA - pomožni objekt EO 1		13,80
		93,80 m²

Katastrska občina: 1728 Ljubljana mesto

Natančnost geodetskega posnetka: iz geodetske točke s standardno deviacijo največ 6 cm.

vsebina lista			
GRADBENA IN UREDITVENA SITUACIJA Z ODSTOPANJI			
projektant Arhitekt d.o.o. Slovenska ulica 10 1000 Ljubljana	identifikacijska označba projektna dokumentacije 00-00	vodja projekta Ime Priimek u. d. i. a., A-1111	
	naziv gradnje Enostanovanjska hiša, novogradnja	sodelavci Ime Priimek u. d. i. a.	
investitor Janez Novak Slovenska ulica 1 1000 Ljubljana	vrsta načrta Zbirni načrt - načrt arhitekture	vrsta projektna dokumentacije PID	merilo M 1:250
		datum januar 2025	ident. oznaka lista 1

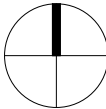


LEGENDA

- gradbena parcela
- območje stavbne pravice
- območje stvarne služnosti
- parcelne meje
- urejene parcelne meje
- površine pod stavbami na stiku z zemljiščem, novo
- zazidana površina
- podzemni deli
- najbolj izpostavljeni deli

- 1 glavni objekt: manj zahteven objekt, novogradnja
- EO1 pripadajoči objekt: enostaven objekt, novogradnja
- Z1 oporni zid

Razlaga odstopanj od DGD in PZI dokumentacije je opisana v tekstualnem delu.



0 5 10 m

LEGENDA KOMUNALNE OSKRBE

- obstoječe novo
- kanalizacija mešana
- kanalizacija fekalna
- kanalizacija meteorna strehe
- kanalizacija meteorna utrjene površine
- vodovod
- elektrika podzemni vod VN
- elektrika nadzemni vod VN
- elektrika podzemni vod NN
- elektrika nadzemni vod NN
- PTT podzemni vod
- PTT nadzemni vod
- javna razsvetljava pv
- plin podzemni vod
- toplovod podzemni vod
- prestavitev komunalnih vodov
- Barve in linije usklajene s Topografskim ključem za izdelavo in prikaz vsebine geodetskih načrtov, maj 2006
- podzemni hidrant

Katastrska občina: 1728 Ljubljana mesto

Natančnost geodetskega posnetka: iz geodetske točke s standardno deviacijo največ 6 cm.

vsebina lista			
KOMUNALNA OSKRBA Z ODSTOPANJI			
projektant Arhitekt d.o.o. Slovenska ulica 10 1000 Ljubljana	identifikacijska označba projektne dokumentacije 00-00	vodja projekta Ime Priimek u. d. i. a., A-1111	
	naziv gradnje Enostanovanjska hiša, novogradnja	sodelavci Ime Priimek u. d. i. a.	
investitor Janez Novak Slovenska ulica 1 1000 Ljubljana	vrsta načrta Zbirni načrt - načrt arhitekture	vrsta projektne dokumentacije PID	merilo M 1:250
		datum januar 2025	ident. oznaka lista 2